



स्वर्णिम अवसर

गाजियाबाद के विकसित क्षेत्रों में बहु-उद्देशीय भूखण्डों का
नीलामी के माध्यम से आवंटन
सुरक्षित निवेश और लाभकारी व्यवसाय हेतु
आवेदन विवरण पुस्तिका

गाजियाबाद विकास प्राधिकरण

प्राधिकरण के विकास क्षेत्र में बहुउद्देशीय (आवासीय
/व्यवसायिक / औद्योगिक / ग्रुप हाउसिंग / मल्टी प्लेक्स
/पैट्रोल पम्प इत्यादि) भूखण्डों का नीलामी के माध्यम से
आवंटन हेतु विवरण पुस्तिका व आवेदन पत्र

नीलामी तिथि :

दिनांक 17 फरवरी 2025 को

समय : प्रातः 11.00 बजे से

► नीलामी स्थल: ◀

हिन्दी भवन, लोहिया नगर, गाजियाबाद

गाजियाबाद विकास प्राधिकरण

प्राधिकरण के विकास क्षेत्र में बहुउद्देशीय (आवासीय/व्यवसायिक/औद्योगिक/गुप हाउसिंग/मल्टी प्लेक्स/पैट्रोल पम्प इत्यादि) भूखण्डों का नीलामी के माध्यम से आवंटन हेतु नियम व शर्तें निम्नवत् हैं :-

क्र० सं०	नियम व शर्तें	Terms and Conditions
	पात्रता :	WHO CAN APPLY:
1.	(i) व्यवसायिक भूखण्ड, कन्वीनियन्ट शॉपिंग भूखण्ड, सामुदायिक केन्द्र भूखण्ड, कियोस्क भूखण्ड, आर्ट गैलरी भूखण्ड, आवासीय भूखण्ड, दुकान भूखण्ड तथा आवासीय भवन, दुकान, हॉल एवं अन्य हेतु कोई भी व्यक्ति/संस्था जिसका विधिक व्यक्तित्व हो, आवंटन हेतु प्रस्तावित नीलामी में भाग ले सकते हैं।	(i) Commercial plot, convenient shopping plot, community centre plot, kiosk plot, art gallery plot, residential plot shop plot and residential building, shop hall and any other person/organization having legal personality can participate in the proposed auction for allotment.
	(ii) पैट्रोल पम्प भूखण्डों हेतु केवल पैट्रोलियम कम्पनी एवं उनके अधिकृत लाइसेंस होल्डर (लैटर ऑफ इन्टेंट होल्डर) नीलामी में भाग ले सकते हैं।	(ii) Only petroleum Companies and their authorized license holders (Letter of intent holder) can participate in the auction Petrol pump Plots.
	(iii) हॉस्पिटल/नर्सिंग होम भूखण्ड की नीलामी हेतु मेडिकल काउन्सिल ऑफ इन्डिया द्वारा मान्यता प्राप्त चिकित्सक अथवा हॉस्पिटल संचालित करने हेतु गठित कम्पनी/सोसायटी/फर्म ही नीलामी में प्रतिभाग कर सकते हैं।	(iii) For the auction of hospital/nursing home plot, a doctor recognized by the the Medical Council of India or Company Society/ Firm set up to operate the hospital can only apply for allotment.
	(iv) फार्मा एवं इण्डस्ट्री भूखण्डों हेतु प्रदूषण नियंत्रण बोर्ड का अनापत्ति प्रमाण पत्र निर्माण से पूर्व प्राप्त करना होगा।	(iv) For pharma and industries plots, Pollution control board's no objection certificate will have to be obtained before construction.
	(v) आवेदक/बोलीदाता को आवेदन पत्र के साथ विवरण पुस्तिका में संलग्न प्रारूप पर इस आशय का नोटराइज्ड शपथ-पत्र संलग्न करेगा कि उसकी हैसियत ऐसी है कि वह बोली में सफल होने पर सम्पत्ति के आवंटन के फलस्वरूप अपेक्षित भुगतान करने में सक्षम है।	(v) The Applicant/Bidder shall attach a notarized affidavit on the format attached in the prospectus along with the application form to the effect that his/her capacity is such that he/she is capable of making the requisite payment as a result of allotment of the property if the bid successful.
	(vi) प्रस्तावित कम्पनियों, गैर पंजीकृत फर्म तथा ज्वॉइन्ट हिन्दू फेमिली के नाम सम्पत्ति विक्रय नहीं की जायेगी। ऐसा पाये जाने पर भूखण्ड का विक्रय विलेख व्यक्ति/व्यक्तियों के पक्ष में व्यक्तिगत रूप में निष्पादित किया जायेगा। भारतीय कम्पनी अधिनियम या किसी अन्य अधिनियम के अन्तर्गत पंजीकृत फर्म/कम्पनियाँ नीलामी में भाग लेने हेतु अधिकृत हैं। उक्त फर्म/कम्पनियों के पक्ष में भूखण्ड का विक्रय विलेख निष्पादित कर दिया जायेगा। एक बार आवंटन के बाद फर्म/कम्पनी का नाम परिवर्तन अनुमत्य नहीं होगा।	(vi) The properties will not be sold in the name of proposed companies, unregistered firms and Joint Hindu families. If found so, the sale deed of the plot will be executed personally in favor of the person/persons. Firm/companies registered under the Indian Companies Act or any other Act are eligible to participate in the auction. The sale deed of the plot will be executed in favor of the said firm companies. Change of name of the firm/company will not be permitted once allotment is made.
	(vii) शासनादेश सख्या-378/9-आ-1-सम्पत्तियाँ/आ0ब0/2000आवास अनुभाग-1 लखनऊ दिनांक 20.06.2001 के अनुसार किसी भी बोली में कम से कम दो बोलीदाता होंगे। विशेष परिस्थितियों में एक बोलीदाता की बिड पर भी विचार किया जा सकता है परन्तु इसके लिए उसकी पूर्ण विवेचना जैसे प्रश्नगत सम्पत्ति कितनी बार नीलामी में लगायी गयी है तथा कितनी बोली आयी थी, सम्पत्ति में क्या खराबी अथवा क्या अच्छाई है करने के बाद ही विषय उपाध्यक्ष को अग्रसारित किया जायेगा जिस पर उपाध्यक्ष द्वारा निर्णय लिया जा सकेगा।	(vii) According to Government Order 378/9-AA-1-Sampatiya/aa.b./ 2000 housing section1 Lucknow dated 20.06.2001, there shall be least two bidders in any bid. Under special circumstances, a bidder's bid can also be considered, under special circumst-ances analysis has to be made as to how many times the property has been put to auction, what are the defects in property and what bid amount has come in the previous bid process after that report will be forwarded to Vice Chairman who will the final authority. The details of the plots/building offered for auction are as per the table.
	(viii) कम्पनी/फर्म/सोसायटी आदि के पंजीकृत कन्सोर्शियम द्वारा भूखण्ड हेतु आवेदन करने की दशा में :	(viii) In case of plot is applied by a registered consortium of companies/firms/societies :-
	(a) पंजीकृत कन्सोर्शियम के सदस्यों को एक लीड मैम्बर नियुक्त करना होगा जो कि प्राधिकरण से किसी भी प्रकार की कार्यवाही किये जाने हेतु अधिकृत हो। लीड मैम्बर का शेयर 26 प्रतिशत से कम नहीं होना चाहिए। प्राधिकरण द्वारा कन्सोर्शियम के लीड मैम्बर की शेयर होल्डिंग, प्रोजेक्ट के कम से कम एक फेस के सम्पूति प्रमाण पत्र जारी होने तक परिवर्तित नहीं की जायेगी। कन्सोर्शियम के प्रत्येक सदस्य जिनकी शेयर होल्डिंग 10 प्रतिशत से कम ना हो, कन्सोर्शियम के रिलीवेन्ट मैम्बर होंगे। कन्सोर्शियम के लीड मैम्बर को भारतीय कम्पनी अधिनियम या किसी अन्य अधिनियम के अन्तर्गत भारत में पंजीकृत होना आवश्यक है।	(a) Members of consortium will have to specify one lead member who alone shall be authorized to correspond with the Authority. Lead member should be the single largest share holder having at least 26% share in the consortium. The share holding of the lead member in the consortium shall remain unchanged till the temporary occupancy/completion certificate of at least one phase of the project is obtained from the Authority. Each member of the consortium with a stake at least 10% will be considered as the relevant member. The lead member of the consortium must necessarily be a firm/company registered in India with appropriate statutory authority.

(b)	पंजीकृत कन्सोर्शियम द्वारा आवेदन पत्र के साथ मेमोरेण्डम ऑफ एग्रीमेंट (एमओएओ) प्रस्तुत करेंगे, जिसमें भूखण्ड आवंटित होने की दशा में कन्सोर्शियम में धन की उपलब्धता तथा प्रोजेक्ट पूर्ण किये जाने हेतु प्रत्येक मैम्बर की भूमिका एवं दायित्व का स्पष्ट उल्लेख किया जायेगा। एमओएओ में यह स्पष्ट रूप से उल्लिखित करना होगा कि प्रोजेक्ट को सफलतापूर्वक पूर्ण करने हेतु कन्सोर्शियम के सभी मैम्बर संयुक्त रूप से उत्तरदायी होंगे। एमओएओ मूलरूप में प्रस्तुत किया जायेगा, जो कि सक्षम अथॉरिटी से नियमानुसार रजिस्टर्ड/नोटराईज्ड होगा।	(b)	In case of consortium, the members shall submit a memorandum of Agreement (MOA) with the application letter conveying their intent to jointly apply for the scheme, and in case the plot is allotted to them, the MOA shall clearly define the role and responsibility of each member in arranging the debt and equity for the project and its implementation. The MOA should state that all the members shall be jointly and severally responsible for successful implement of the project. MOA should be submitted in original duly registered/notarized with appropriate authority.
(c)	पंजीकृत कन्सोर्शियम के सदस्य एक रजिस्टर्ड/नोटराईज्ड मेमोरेण्डम एग्रीमेंट (एमओएओ) प्रस्तुत करेंगे, जिसमें भूखण्ड हेतु संयुक्त रूप से आवेदन किये जाने का उल्लेख होगा एवं भूखण्ड आवंटन की दशा में एक स्पेशल परपज कम्पनी जो कि एसपीसी कहलायेगी, गठित की जायेगी। यह एसपीसी आवंटि के रूप में अपने सभी उत्तरदायित्वों को पूर्ण करेगी। रजिस्टर्ड एमओएओ में कन्सोर्शियम के प्रत्येक सदस्य की प्रस्तावित एसपीसी में कितनी शेयर होल्डिंग होगी, इसका स्पष्ट उल्लेख होगा। एसपीसी को भारत में सक्षम अथॉरिटी से एक कम्पनी के रूप में पंजीकृत होना अनिवार्य है।	(c)	The member shall submit a registered/notarized Memorandum of Agreement (MOA) conveying their intent to jointly apply for the scheme, and in case the plots is allotted to them, to form Special Purpose Company, hereinafter called SPC, that will subsequently carry out all its responsibilities as the allottee. The registered MOA must specify the equity sha holding of each member of the consortium of in a proposed SPC. The SPC must necessarily be a company registered in India with the appropriate statutory authority.
(d)	भूखण्ड का विक्रय विलेख स्पेशल परपज कम्पनी (एसपीसी) जो कि एक रजिस्टर्ड फर्म या कम्पनी होगी, के पक्ष में निष्पादित किया जायेगा। कन्सोर्शियम के लीड मैम्बर को एमओएओ के अनुसार अपनी शेयर होल्डिंग प्राधिकरण द्वारा प्रोजेक्ट के कम से कम एक फेस के सम्पूर्ति प्रमाण पत्र जारी होने तक रखनी होगी।	(d)	Execution of the sale deed will be made in favour of the special purpose company (SPC) which should be registered firm or an incorporated company. The lead member of the consortium shall have to retain it's share as per MOA, till the temporary occupancy/completion certificate of at least one phase of the projects is obtained from the authority.
2.	नीलामी हेतु प्रस्तावित भूखण्डों/भवनों का विवरण तालिका-1 में अंकित है।	2.	Details of plots/Flats proposed for auction are given in the Table Annexed 1
3. पंजीकरण :		3. REGISTRATION FOR BIDDING:	
किसी भी व्यक्ति/फर्म/संस्था/कम्पनी को बोली में भाग लेने की अनुमति तभी दी जायेगी जब वह तालिकानुसार निर्धारित धरोहर राशि का बैंक ड्राफ्ट/पे-ऑर्डर, जो कि उपाध्यक्ष, गाजियाबाद विकास प्राधिकरण के पक्ष में देय एवं गाजियाबाद में भुगतान योग्य हो, नीलामी तिथि से पूर्व सन्दर्भित बैंक में जमा किया जायेगा। आवेदन पत्र एवं विवरण पुस्तिका एसडीएफसी बैंक, की निम्न शाखाओं से प्राप्त किये जा सकते हैं एवं आवेदन पत्र बैंक में ही जमा किए जायेंगे।		Any Person/Firm/Institution/Company will be allowed to participate in the bid only if it has a bank draft/Pay-order earnest money prescribed in the table, payable in favor of the Vice Chairman Ghaziabad Development Authority and payable at Ghaziabad. Broucher can be colleted from HDFC BANK before the date of auction. Registration fee & EMD will be deposited in following branch of HDFC BANK given bellow and the application Form must be submitted in the Bank.	
Raj Nagar - Ghaziabad		Hdfc Bank Ltd, D-44, Rdc, Raj Nagag Ghaziabad UP 201001	
Vivek Vihar Ashoka Niketan		Hdfc Bank Ltd, Plot No.1, Manak Vihar, Delhi, New Delhi, Delhi 110092	
Meerut - Uttar Pradesh		381, Western Kachehari Road,, Meerut, Uttar Pradesh 250001	
Ghaziabad - Vaishali		Vc-1, Sector- 1, Adj To Income Tax Off, Vaishali, Ghaziabad, Uttar Pradesh 201012	
Ghaziabad - Shalimar Garden		Hdfc Bank Ltd., C -8, Ocean Plaza, Shalimar Garden Extn -2, Sahibabad, Ghaziabad, Uttar Pradesh 201005	
Ghaziabad - Indirapuram		Hdfc Bank Ltd., G 2 & 3 Windsor Park, 5 Vaibhav Khand, Indirapuram, Ghaziabad, Uttar Pradesh 201014	
Hapur - Uttar Pradesh		Railway Road 2, Nagar Palika No.2 - 1/1828, Hap, Hapur, Uttar Pradesh 245101	
Bullandshahr - Uttar Pradesh		460 Dm Road, Bullandshahr, Bullandshahr, Uttar Pradesh 203001	
Pilkhuwa		Hdfc Bank Ltd, Motor Stand, Delhi Garh Road, Nh- 24, Philkuwa, Ghaziabad, Uttar Pradesh 245304	
RAJENDER NAGAR		Hdfc Bank Ltd, Plot No. 83, Sector-5, Rajender Nagar, Dist- Ghaziabad, Sahibabad, Uttar Pradesh 201005	
Garh Road - Meerut		Hdfc Bank Ltd, Suryansh Plaza, 171/1, Taru Kunj, Garh Road, Meerut, Uttar Pradesh 250004	
Muradnagar		Property No. 578 & 587, Shimla Market, Delhi Meerut Road Muradnagar 201206	
Ilaichipur		KH No 320 Ilaichipur Uttar Pradesh 201102	
Tronica City Loni		Hdfc Bank Ltd, Shop No. 107, Rms Housing Society, Tronica City, Loni, Ghaziabad, Uttar Pradesh 201102	
Ansals Arcade - Sector 18 Noida		Ansals Fortune Arcade, K -Block, Sector - 18, Noida, Noida Uttar Pradesh 201301	

	Ansals Arcade - Sector 18 Noida		Ansals Fortune Arcade, K - Block, Sector - 18, Noida, Noida, Uttar Pradesh 201301
	Sector 62 - Noida		Hdfc Bank Ltd, C-25, Stellar It Park, Noida, Uttar Pradesh 201306
	Dilshad Colony		Hdfc Bank Ltd, F-10, Dilshad Colony, New Delhi, Delhi 110095
4.	नीलामी प्रक्रिया :	AUCTION PROCESS:	
(i)	बोलीदाता/आवेदक को नीलामी तिथि पर प्रातः 11:00 बजे नीलामी स्थल पर बोली में प्रतिभाग करने हेतु उपस्थित रहना होगा।	(i)	Bidder/applicant are advised to be present at 11:00 AM on prescribed date & place of auction.
(ii)	उपाध्यक्ष/नीलामी अधिकारी सभी भूखण्डों अथवा किसी भी एक भूखण्ड की नीलामी जनहित/प्राधिकरण हित में स्थगित कर सकते हैं।	(ii)	The Vice Chairman/ Auction officer can postpone the auction of all the plots or any other plot in public interest at the time of auction.
(iii)	भूखण्ड की नीलामी आरक्षित दर से अधिक दर से आरम्भ की जायेगी। दो बोलियों के बीच न्यूनतम अन्तर को नीलामी के समय सूचित किया जायेगा।	(iii)	The auction of the plot will be started from more than the reserve rate. The minimum difference between the two bid will be informed at the time of auction.
(iv)	“भूखण्डों का आबंटन फ्रीहोल्ड आधार पर किया जायेगा। नीलामी में जो सर्वोच्च दरें प्राप्त होंगी उनमें प्राप्त दरों का 12 प्रतिशत लीज रेंट व फ्रीहोल्ड चार्ज जोड़कर भूखण्ड/सम्पत्ति का मूल्य निर्धारित किया जायेगा। इस प्रकार लीज रेंट व फ्रीहोल्ड चार्ज सम्पत्ति मूल्य के साथ-साथ देय होगा। बहुमंजिले भवनों के प्रकरण में केवल 10 प्रतिशत लीजरेंट जोड़कर भवन का मूल्य निर्धारित किया जायेगा तथा भवन लीज पर ही आबंटित किये जायेंगे।”	(iv)	Allotment of plots will be done on freehold basis. The value of the plot/property will be determined by adding 12% lease rent & freehold charge to the highest rates received in auction, Thus lease rent & freehold charge will be payable along with the property cost. In the case of multistory buildings, the value of the building will be determined by adding only 10% lease rent & the buildings will be allotted on lease only.
(v)	कार्नर के भूखण्डों/सम्पत्तियों पर 10 प्रतिशत कार्नर चार्ज अतिरिक्त देय होगा।	(v)	10% corner charge will be extra payable on corner plots/properties.
(vi)	जिस बोलीदाता द्वारा भूखण्ड/भवन की बोली दी जायेगी, उसे अपनी बोली वापस लेने का अधिकार नहीं होगा।	(vi)	The bidder who bids for the plot/building will not have the right to withdraw his bid.
(vii)	कुल बिड मूल्य की 25 प्रतिशत धनराशि (धरोहर राशि को समायोजित करते हुए) उच्चतम बोलीदाता को आबंटन पत्र प्रेषित किये जाने की तिथि से रु 5 करोड़ तक आरक्षित मूल्य की सम्पत्ति के प्रकरणों में एक सप्ताह तथा रु 5 करोड़ से अधिक मूल्य की सम्पत्ति के प्रकरणों में एक माह के भीतर जमा करानी होगी। बोलीदाता द्वारा धनराशि जमा कराने में असफल होने पर धरोहर राशि जब्त करते हुए भूखण्ड/भवन को निरस्त कर दिया जायेगा। नीलामी अधिकारी फॉल ऑफ हैमर पर प्राप्त उच्चतम बोली को नीलामी समिति के माध्यम से भूखण्ड/भवन की बोली स्वीकृत/अस्वीकृत किये जाने हेतु अपनी संस्तुति उपाध्यक्ष गाजियाबाद विकास प्राधिकरण के समक्ष प्रस्तुत करेंगे। स्वीकृति/अस्वीकृति के सम्बन्ध में उपाध्यक्ष, गाजियाबाद विकास प्राधिकरण का निर्णय बोलीदाता को मान्य होगा।	(vii)	25% of the total bid value (adjusting the EMD) will be paid to the highest bidder within One week from the Date of Issue of Allotment Letter in case of property with reserved price upto Rs.5 Crore & in case of property with reserve price above 5 crore, it will have to be deposited within 1 month From the Date of Allotment Letter. If the bidder fails to deposit the amount, the plot/building will be cancelled by forfeiting the earnest money. The auction officer will present his recommendation to the Vice Chairman Ghaziabad Development Authority for accepting/ rejecting the bid of the plot/building through the auction committee on the highest bid received at the fall of hammer. VC GDA will have the power of approving/rejecting any bid.
(viii)	यदि आवेदक की बोली निरस्त अथवा अस्वीकार होती है तो धरोहर राशि बिना ब्याज के सम्बन्धित बैंक द्वारा आवेदक को वापिस कर दी जायेगी।	(viii)	If the applicant's bid is cancelled or rejected the earnest money will be returned by the concerning bank to the applicant without any interest.
(ix)	योजना के अन्तर्गत किसी वर्ग अथवा व्यक्ति विशेष को नीलामी के माध्यम से आबंटन में कोई वरीयता नहीं दी जायेगी।	(ix)	No preference will be given in allotment to any particular class or person under the scheme.
(x)	भूखण्ड सम्पत्तियों का आरक्षित मूल्य प्रति वर्गमीटर निर्धारित है। आरक्षित दर अथवा उससे अधिक मूल्य अंकित करने पर ही आवेदक आबंटन के लिए अर्ह माना जायेगा।	(x)	The reserve price of the plot properties is fixed per square meter. The applicant will be considered eligible for allotment only if the reserve price is quoted or more.
(xi)	नीलामी समिति की संस्तुतियों को मानने या न मानने तथा बोलीदाताओं की बोली को स्वीकार करने अथवा न करने का पूर्ण अधिकार/अन्तिम निर्णय उपाध्यक्ष, गाजियाबाद विकास प्राधिकरण का होगा। उपाध्यक्ष के निर्णय पर किसी भी बोलीदाता को आपत्ति का अधिकार नहीं होगा।	(xi)	The full authority/final decision to accept or not accept the recommendations of the auction committee and to accept or not accept the bidder's bid will be of the Vice Chairman Ghaziabad Development Authority. No bidder will have the right to object to the decision of the Vice-Chairman.
(xii)	भूखण्डों का क्षेत्रफल अनुमानित है। यदि 10 प्रतिशत तक क्षेत्रफल बढ़ता है तो उसे आबंटनी को प्रत्येक दशा में मान्य होगा। 10 प्रतिशत से अधिक क्षेत्रफल बढ़ने पर आबंटनी को विकल्प होगा कि वह भूखण्ड क्रय करे अथवा जमा सम्पूर्ण	(xii)	The area of plots is approximate. If the area increases upto 10 percent, it will be accepted by the allottee in any case. If the area increases by more than 10 percent the allottee will have the option to buy the plot or take back the entire amount deposited without any deduction and without any interest. In

(xii)	भूखण्डों का क्षेत्रफल अनुमानित है। यदि 10 प्रतिशत तक क्षेत्रफल बढ़ता है तो उसे आबंटी को प्रत्येक दशा में मान्य होगा। 10 प्रतिशत से अधिक क्षेत्रफल बढ़ने पर आबंटी को विकल्प होगा कि वह भूखण्ड क्रय करे अथवा जमा सम्पूर्ण धनराशि बिना कटौती एवं बिना ब्याज के वापस ले सकता है। क्रय करने की स्थिति में 10 प्रतिशत नीलामी दर पर एवं शेष भूमि नीलामी दर या तत्समय प्रभावी सेक्टर रेट जो भी अधिक हो की दर से देय होगा।	(xii)	The area of plots is approximate. If the area increases upto 10 percent, it will be accepted by the allottee in any case. If the area increases by more than 10 percent the allottee will have the option to buy the plot or take back the entire amount deposited without any deduction and without any interest. In case of purchase, 10 percent land will be paid at the auction rate and the remaining land paid at auction rate or at the rate of the then effective sector rate, whichever is higher.
(xiii)	आवंटी द्वारा भूखण्ड/भवनको बन्धक रखकर ऋण प्राप्त किये जाने में गाजियाबाद विकास प्राधिकरण को कोई आपत्ति नहीं होगी। परन्तु आवंटी को भूखण्ड/भवन को बन्धक रखने हेतु गाजियाबाद विकास प्राधिकरण से बन्धक अनुमति प्राप्त करनी होगी। बन्धक रखने की प्रक्रिया में हुए व्यय को आवंटी द्वारा वहन करना होगा।	(xiii)	The Ghaziabad Development Authority will have no objection to the allottee obtaining the loan by mortgaging the plot/building, But the allottee will have to obtain mortgage permission from the Ghaziabad Development Authority for mortgage of the plot/building. The expenses in the process of mortgage will have to be borne by the allottee.
(xiv)	कम्पनी/सोसाइटी/फर्म द्वारा आवेदन करने पर आवेदनकर्ता को मेमोरेण्डम ऑफ आर्टिकल एवं रेजोल्यूशन लैटर आवेदन-पत्र के साथ संलग्न करना आवश्यक है। बोलीदाता को नीलामी में भाग लेने हेतु अर्थॉरिटी लेटर भी संलग्न करना होगा।	(xiv)	On applying by the company/society/firm. It is necessary to attach the memorandum of articles and resolution letter to the applicant with the application form. The bidder should also enclose the authority letter to participate in the auction.
(xv)	यदि किसी आवेदक द्वारा स्वयं बोली में भाग न लेकर अपने प्रतिनिधि को इस निमित्त अधिकृत किया जाता है तो उसे विवरण पुस्तिका में संलग्न प्रारूप पर प्राधिकार पत्र प्रस्तुत करना होगा।	(xv)	If an applicant authorizes his representative in this behalf without participating in the bid himself, he will have to submit an authorization letter on the format attached in the prospectus.
(xvi)	आवेदनकर्ताओं को सलाह दी जाती है कि नीलामी में भाग लेने से पूर्व सम्पत्ति का निरीक्षण एवं नीलामी से सम्बन्धित किसी भी प्रक्रिया की जानकारी नीलामी शुरू होने से पूर्व अवश्य प्राप्त कर लें। नीलामी के समय अथवा नीलामी के पश्चात किसी भी आपत्ति पर विचार नहीं किया जायेगा। नीलामी की सम्पत्ति का कोई अतिरिक्त सुधार/विकास करने का उत्तरदायित्व गाजियाबाद विकास प्राधिकरण का नहीं होगा। सम्पत्ति "जहाँ है- जैसा है" के आधार पर नीलाम की जायेगी।	(xvi)	Applicants are advised to inspect the property before participating in the auction, and inform about any process related to the auction before the start of the auction. No objection will be considered at the time of auction or after the auction, The Ghaziabad Development Authority will not be responsible for additional improvement / development of the auctioned property. The property will be auctioned "as is where is basis.
आवंटन प्रक्रिया :		ALLOTMENT PROCESS:	
(i)	आवंटन नीलामी में प्राप्त सर्वोच्च दर पर किया जायेगा।	(i)	Allotment will done on the highest rate obtained in the auction bid.
	आवंटन निविदा तथा बोली दोनों में प्राप्त सर्वोच्च दर पर किय जायेगा। सर्वप्रथम नीलामी हेतु खुली बोली सम्पन्न की जायेगी, इसके उपरान्त निविदा खोली जायेगी। खुली नीलामी के अन्तर्गत प्राप्त उच्चतम बोली एवं निविदा पेटी में प्राप्त सील्ड निविदा की दर जो भी उच्च होगी, उसी की स्वीकृति पर विचार किया जा सकेगा।		Allotment will done on the highest rate obtained in both tender and bid. First open bid will be conducted for auction, after that tender will be opened, the highest bid received under open auction and the rate of sealed tender received in the tender box, whichever is higher, will be considered for acceptance.
(ii)	नीलामी समाप्त होने के पश्चात् स्वीकृत बोलीदाताओं की धरोहर राशि को छोड़कर शेष असफल बोलीदाताओं की धरोहर राशि आवेदन पत्र के साथ दिये गये विवरण (कैंसिल चैक) के अनुसार सम्बन्धित बैंक द्वारा आवेदक के बैंक खाते में 15 दिन के अन्दर हस्तान्तरित कर दी जायेगी।	(ii)	After the auction is over, except the earnest money of the successful bidder, remaining applicants will get the refund of their earnest money within 15 days according to the detail given along with cancelled Cheque.
	नीलामी समाप्त होने के उपरान्त सर्वोच्च निविदा/बोलीदाता की धरोहर राशि को छोड़कर शेष आवेदकों की धनराशि के बैंक ड्राफ्ट /बैंकर्स चैक बिना ब्याज के मूल रूप में वापिस कर दिये जायेंगे। सर्वोच्च निविदा/बोलीदाता की धरोहर राशि भूखण्ड/सम्पत्ति के मूल्य में समायोजित कर ली जायेगी।		After the auction is over, except the earnest money of the highest tender/bidder, the bank draft/banker's Check of the remaining applicants will be returned in original without interest. The earnest money of the highest tender/bidder will be adjusted in the price of the plot/property.
(iii)	सफल आवेदक को आवंटन-पत्र पंजीकृत डाक द्वारा प्रेषित किया जायेगा।	(iii)	Allotment letter to the successful applicant will be sent by registered post.
	सफल आवेदक को आवंटन-पत्र पंजीकृत डाक ए0 डी0 के साथ अथवा प्रोसेस सर्वर द्वारा प्रेषित किया जायेगा।		Allotment letter to the successful applicant by registered post A.D. will be sent along with or through the process server.
(iv)	आवंटन पत्र में उल्लिखित निर्देशों के अनुसार सफल बोलीदाता/आवंटी द्वारा उच्चतम स्वीकृत मूल्य की अवशेष 25 प्रतिशत धनराशि जमा करायी जायेगी। उक्त राशि के भुगतान हेतु कोई समयवृद्धि नहीं दी जायेगी (चैक स्वीकार्य नहीं होंगे)।	(iv)	According to the instructions mentioned in the allotment letter, the remaining 25% amount of the highest accepted price will be deposited by the successful bidder allottee. No extension of time will be given for the payment of the said amount (cheques will not be accepted).
(v)	आवेदन पुस्तिका की धनराशि वापस नहीं की जायेगी व धनराशि (Non Refundable) होगी।	(v)	The amount of brochure is non refundable.

6. भुगतान की प्रक्रिया एवं कब्जा:		MODE OF PAYMENT AND POSSESSION:	
(i)	कुल बिड मूल्य की 25 प्रतिशत धनराशि (धरोहर राशि को समायोजित करते हुए) उच्चतम बोलीदाता को आवंटन पत्र प्रेषित किये जाने की तिथि (रु 5 करोड़ तक आरक्षित मूल्य की सम्पत्ति के प्रकरणों में) एक सप्ताह के अन्दर तथा रु 5 करोड़ से अधिक आरक्षित मूल्य की सम्पत्ति के प्रकरणों में एक माह के भीतर जमा करानी होगी। धनराशि जमा कराने में असफल होने पर धरोहर राशि जब्त करते हुए भवन/भूखण्ड की बोली निरस्त कर दी जायेगी।	(i)	25% of the total bid amount (including earnest money) to the highest bidder within one week From the Date Of issue of Allotment Letter in case of property (upto Rs. 5 Crore) and in case of property with reserve price above Rs. 5 crore must be submitted within one month, In case of failure to deposit the amount, the bid for the building/plot will be cancelled by forfeiting the earnest money.
(ii)	उच्चतम बोलीदाता, जिसकी बोली उपाध्यक्ष, गाजियाबाद विकास प्राधिकरण द्वारा स्वीकार कर ली गयी हो, को शेष राशि का भुगतान प्लान-ए अथवा प्लान-बी द्वारा निम्नानुसार करना होगा :-	(ii)	The highest bidder, whose bid has been accepted by Vice Chairman of Ghaziabad Development Authority will have to pay the remaining amount through plan- A or Plan-B as follows.
(प्लान-ए)		Plan-A	
(ए-1)	कुल बिड मूल्य (लीज रेन्ट व फ्री-होल्ड अधिभार सहित) की 25 प्रतिशत धनराशि (धरोहर राशि को समायोजित करते हुए) उच्चतम बोलीदाता को आवंटन पत्र प्रेषित तिथि (रु 5 करोड़ तक आरक्षित मूल्य की सम्पत्ति के प्रकरणों में) से एक सप्ताह में तथा रु 5 करोड़ से अधिक आरक्षित मूल्य की सम्पत्ति के प्रकरणों में एक माह के भीतर जमा करानी होगी।	(A-1)	25% of the total bid price (including lease rent and free hold surcharge) After adjusting the EMD. Will have to be paid by highest bidder within one week from the date of issue of Allotment Letter in case of reserve price of Less than Rs, 5 crore, in case of reserve price of more than Rs, 5 crore, within one month.
(ए-2)	अवशेष 75 प्रतिशत धनराशि आवंटन-पत्र प्रेषित तिथि से 60 दिन के अन्दर बिना ब्याज के भुगतान करना होगा। 60 दिन के अन्दर भुगतान न करने पर विलम्ब की दशा में आवासीय सम्पत्तियों में 13.50 पैसल ब्याज व अन्य सम्पत्तियों में 14.00 प्रतिशत पैसल ब्याज आवंटन तिथि से देय होगा।	(A-2)	Remaining 75% amount without interest 60 days from the date of issue of allotment letter. If payment is not made Within 60 days, from the date of issue of allotment letter, 13.50 percent per annum interest will be payable on residential properties and 14.00 percent per annum penal interest on other properties.
(प्लान-बी)		Plan-B	
(बी-1)	कुल बिड मूल्य (लीज रेन्ट व फ्री-होल्ड अधिभार सहित) की 25 प्रतिशत धनराशि (धरोहर राशि को समायोजित करते हुए) उच्चतम बोलीदाता को आवंटन पत्र प्रेषित तिथि (रु 5 करोड़ तक आरक्षित मूल्य की सम्पत्ति के प्रकरणों में) से एक सप्ताह में तथा रु 5 करोड़ से अधिक आरक्षित मूल्य की सम्पत्ति के प्रकरणों में एक माह के भीतर जमा करानी होगी।	(b-1)	25% of the total bid price (including lease rent and free hold surcharge) After adjusting the EMD. Will have to be paid by highest bidder within one week from the date of issue of Allotment Letter in case of reserve price of Less than Rs, 5 crore, in case of reserve price of more than Rs, 5 crore, within one month.
(बी-2)	अवशेष 75 प्रतिशत धनराशि आवंटन-पत्र प्रेषित तिथि से (रु 5 करोड़ से कम मूल्य की सम्पत्तियों) 10 छमाही किश्तों में एवं (रु 5 करोड़ से अधिक मूल्य की सम्पत्तियों) में 14 छमाही किश्तों में आवासीय सम्पत्तियों पर साधारण ब्याज दर 10.50 प्रतिशत तथा अन्य सम्पत्तियों पर साधारण ब्याज 11.00 प्रतिशत वार्षिक ब्याज सहित भुगतान करना होगा। रु 5.00 करोड़ से अधिक मूल्य की सम्पत्तियों का कब्जा आवंटि को देने के उपरान्त प्राधिकरण एवं आवंटि के मध्य एसक्रो एकाउन्ट को खोला जायेगा। यदि आवंटि द्वारा तीन किश्तें निरन्तर जमा नहीं की जाती है, तो प्रथम एवं अंतिम नोटिस निर्गत कर किश्तें जमा करने हेतु सूचित किया जायेगा। नोटिस निर्गत के एक माह के अन्दर धनराशि जमा नहीं की जाती तो पंजीकरण /आवंटन निरस्त करने का अधिकार प्राधिकरण का होगा।	(b-2)	Remaining 75% amount from the date of issue of allotment letter in 10 half-yearly installment (for properties worth less than 5 crores) and in 14 half-yearly installment for (properties worth more than 5 crores) simple interest rate. on residential properties 10.50 simple interest on percent and other properties will have to be paid along with 11.00 percent annual simple interest. After handing over the possession of properties worth more than 5.00 crores to the allottee, an escrow account will be opened between the Authority and the allottee. if three installments are not deposited continuously, by the allottee the allottee will be informed to deposit the installments by issuing first and last notice. If the amount is not deposited within one month of issue of notice, the authority will have the right to cancel the registration/allotment.
(iii)	प्लान-बी के अन्तर्गत किश्त की निर्धारित देय तिथि के बाद 29 दिन का ग्रेस पीरियड अनुमन्च होगा। ग्रेस पीरियड की समाप्ति पर किश्त की देय तिथि से भुगतान की तिथि तक आवासीय सम्पत्तियों पर 13.50 प्रतिशत वार्षिक ब्याज व अन्य सम्पत्तियों पर 14.00 प्रतिशत की दर से पैसल ब्याज देय होगा। यदि निर्धारित देय तिथि से 03 माह के अन्दर धनराशि का भुगतान नहीं किया जाता है तो भूखण्ड/भवन का आवंटन निरस्त करते हुए धरोहर राशि जब्त करते हुए एवं डिफॉल्टेड राशि पर ब्याज की कटौती करते हुए शेष धनराशि बिना ब्याज के वापिस कर दी जायेगी।	(iii)	A grace period of 29 days will be allowed after the due date of installment under plan-B, At the end of the grace period, from the due date of the installment till the date of payment, 13.50% annual penal interest will be payable on residential properties and 14.00% on other properties If the amount is not paid within 03 months from the stipulated due date, the allotment of the plot/building will be cancelled and the remaining amount will be returned without interest after confiscating the earnest money and deducting the interest on the defaulted amount.
(iv)	आयकर विभाग के नोटिफिकेशन के अनुसार यदि आवंटित	(iv)	According to the notification of the Income Tax

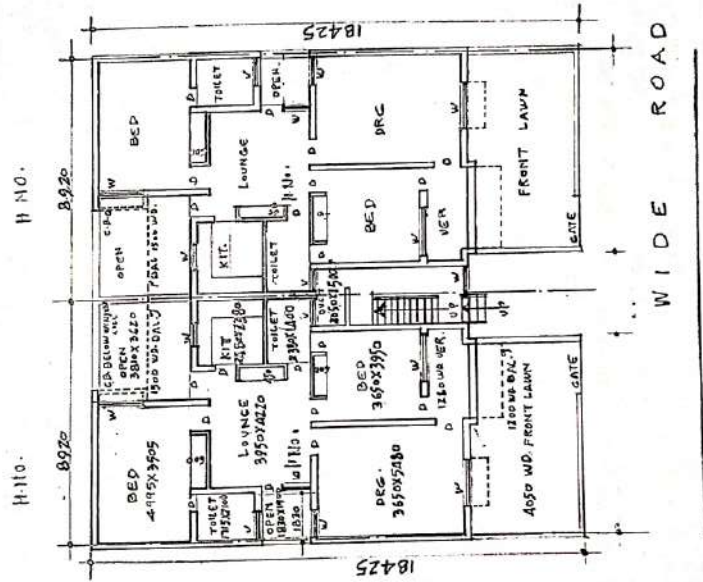
(iv)	आयकर विभाग के नोटिफिकेशन के अनुसार यदि आवंटित सम्पत्ति का मूल्य रु 50.00 लाख से अधिक है तो आवंटी को देय धनराशि का एक प्रतिशत टी0डी0एस0 कटौती कर प्राधिकरण के स्थायी खाता संख्या (PAN) AAALG007 2C में जमा कर प्रमाण पत्र उपलब्ध कराना होगा।	(iv)	According to the notification of the Income Tax Department, If the value of the allotted property is more than 50.00 Lakhs, then the allottee will have to deduct one percent TDS from the payable amount and deposit the certificate in the Permanent Account Number (PAN) of the Authority AAALG0072C.
(v)	यदि आवंटी प्लान-ए स्वीकार करता है तो भूखण्ड का कब्जा आवंटी द्वारा सम्पूर्ण देय राशि जमा कराने के उपरान्त रजिस्टर्ड विक्रय-विलेख निष्पादित करा कर दिया जायेगा। यदि आवंटी प्लान-बी स्वीकार करता है तो आवंटी को भूखण्ड का कब्जा कुल बिड मूल्य (12 प्रतिशत लीजरेन्ट व फ्रीहोल्ड अधिभार अतिरिक्त सहित) की 25 प्रतिशत धनराशि जमा कराने के उपरान्त रजिस्टर्ड अनुबन्ध विलेख निष्पादित करा कर दिया जायेगा। उपरोक्तानुसार भूखण्ड का कब्जा प्राप्त करने के पश्चात आवंटी प्राधिकरण के भवन निर्माण उपविधि के अनुसार प्राधिकरण से मानचित्र स्वीकृत कराकर भूखण्ड पर निर्माण प्रारम्भ कर सकता है। आवंटी को स्वयं के व्यय एवं जोखिम पर भूखण्ड पर योजना प्रकाशित करने का अधिकार होगा, परन्तु प्लान बी की स्थिति में प्राधिकरण से विक्रय विलेख निष्पादित कराने से पूर्व किसी भी क्रेता को विक्रय किये गये भूखण्ड /सम्पत्तियों को हस्तान्तरित करने, किराये पर देने एवं उपविभाजित करने का अधिकार नहीं होगा।	(v)	If the allottee accepts Plan-A, then the possession of the plot will be done after the allottee deposits the entire due amount after getting the registered sale deed executed. If the allottee accepts Plan-B, then the possession of the Plot will be given to the allottee after depositing 25 percent of the total bid price (including 12 Percent lease rent and freehold surcharge) after getting the registered agreement deed executed. After getting the possession of the plot as mentioned above, the allottee can start construction on the plot after getting the map approved from the authority. as Per the building construction bye-laws of the authority. The allottee will have the sight to publish the plan on the plot at his own risk and expense, but in case of Plan B, he will not have the right to transfer the sold plots/property or to give on rent or sub-divide the property before the authority executes the sale deed.
(vi)	बहुमंजिले भवनों का आवंटन लीज के आधार पर किया जायेगा।	(vi)	Allotment of multi storey buildings will be done on lease hold basis.
(vii)	यदि आवंटी द्वारा भुगतान प्लान बी का चयन किया जाता है, परन्तु वह आवंटन पत्र जारी होने की तिथि से 60 दिनों के अन्दर सम्पत्ति का सम्पूर्ण मूल्य जमा कर देता है तो आवंटी द्वारा पूर्व में चयन किया गया प्लान बी स्वतः ही प्लान ए में परिवर्तित हो जायेगा।	(vii)	If the payment plan B is selected by the allottee, but he deposits the entire cost of the property within 60 days from the date of issue of the allotment letter, then the plan B previously selected by the allottee will be automatically converted into Plan A
विक्रय-विलेख की शर्तें :		CONDITIONS OF SALE DEED:	
(i)	आवंटी को 25 प्रतिशत धनराशि जमा करने के उपरान्त आवंटित भूखण्ड/सम्पत्ति का प्रत्येक दशा में एक माह के अन्दर अपने व्यय पर प्राधिकरण द्वारा निर्धारित प्रपत्र पर अनुबन्ध विलेख निष्पादित कराना अनिवार्य होगा। भूखण्ड/सम्पत्ति के अन्तिम भुगतान की तिथि से एक माह के अन्दर विक्रय विलेख/पट्टा विलेख प्राधिकरण द्वारा निर्धारित प्रपत्र पर निष्पादित कराया जाना अनिवार्य होगा।	(i)	After depositing 25 percent amount, it will mandatory for the allottee to execute the agreement deed of the allotted plot/property within one month at his own expense on the Prescribed form by the authority. It will be mandatory to get the sale deed/lease deed executed on the prescribed form by the Authority within one month from the date of final payment of the plot/property.
(ii)	उक्त सम्पत्ति उच्चतम बोलीदाता को गाजियाबाद विकास प्राधिकरण के आवंटी के रूप में प्रदान की जायेगी जिसके नियम एवं शर्तें गाजियाबाद विकास प्राधिकरण द्वारा आवंटी के पक्ष में निर्धारित प्रपत्र पर किये गये विक्रय विलेख/लीज डीड के आधार पर होंगी।	(ii)	The said property wil be provided to highest bidder as a allottee of Ghaziabad Development Authority in which terms & condition will be based on sale deed/lease deed executed on prescribed form by Ghaziabad Development Authority.
(iii)	भूखण्ड पर भवन का निर्माण भवन निर्माण एवं विकास उपविधि (यथासंशोधित) के प्राविधानों के अनुसार गाजियाबाद विकास प्राधिकरण द्वारा स्वीकृत किये गये मानचित्र के अनुसार किया जायेगा।	(iii)	The construction of the building on the plot will be done according to the plan sanctioned as per the building bye laws (as amended) by Ghaziabad Development Authority.
(iv)	भूखण्ड एवं भूखण्ड पर निर्मित भवन का उपयोग मास्टर प्लान एवं विक्रय विलेख में निर्धारित उपयोग के अतिरिक्त अन्य किसी कार्य में नहीं किया जायेगा। नीलामी हेतु प्रस्तावित भूखण्डों का उपयोग ब्रोशर में अंकित तालिका एवं समाचार पत्र में प्रकाशित विज्ञापन में उल्लिखित है।	(iv)	The plot and the building constructed on the plot shall not be used for any purpose other than the use specified In the master plan and sale deed. The use of plots Proposed for the auction is mentioned in the table brochure and in advertisement published in the newspaper.
(v)	आवंटी को स्वयं भूखण्ड को उप-विभाजित करने एवं अन्य किसी भूखण्ड के साथ आमेलित करने का अधिकार नहीं होगा।	(v)	The allottee shall not have the right to sub -divide the plot and merge it with any other plot.
(vi)	आवंटी कब्जा-पत्र जारी होने की तिथि से समय-समय पर लागू होने वाले समस्त म्यूनिसिपल कर तथा अन्य सभी कर, जो सरकारी या किसी स्थानीय निकाय द्वारा समय-समय पर प्रदत्त नियमों, उप नियमों या उपविधियों के अन्तर्गत भारत किये जायें, का भुगतान करने के लिए स्वयं उत्तरदायी होंगे।	(vi)	From the date of issue of possession letter to the allottee, all municipal taxes applicable from time to time and all other taxes which may be levied by the Government or thy local body under the rules, bye-laws or bye-laws in force from time to time, he himself will be responsible for making the payment.
(vii)	भूखण्ड/भवन की देयता के विरुद्ध बकाया धनराशि को वसूल करने का पूर्ण अधिकार प्राधिकरण को है। प्राधिकरण उक्त धनराशि	(vii)	The authority has the full right to recover the outstanding amount against liability of plots/building. Authority can recover the amount by issuing recovery certificate in form of

(vii)	भूखण्ड/भवन की देयता के विरुद्ध बकाया धनराशि को वसूल करने का पूर्ण अधिकार प्राधिकरण को है। प्राधिकरण उक्त धनराशि की वसूली के लिए भू-राजस्व की भाँति रिकवरी सर्टिफिकेट जारी कर धनराशि की वसूली कर सकता है।	(vii)	The authority has the full right to recover the outstanding amount against liability of plots/building. Authority can recover the amount by issuing recovery certificate in form of land revenue.
(viii)	किसी भी प्रकार की गलत सूचना या तथ्य छिपाकर भूखण्ड आवंटित होने की जानकारी होने पर या किसी भी नियम एवं शर्तों का उल्लंघन करने पर भूखण्ड का आवंटन निरस्त कर दिया जायेगा एवं भूखण्ड तथा उस पर निर्मित भवन का कब्जा प्राधिकरण द्वारा वापिस ले लिया जायेगा, जिसका कोई भी मुआवजा आवंटी को प्रदान नहीं किया जायेगा। इस प्रकार के प्रकरणों में भूखण्ड के कुल मूल्य की 25 प्रतिशत धनराशि आवंटी को किसी भी दशा में वापिस नहीं की जायेगी।	(viii)	On knowing that the plot has been allotted by concealing any kind of wrong information or facts or on violation of any terms and conditions, the allotment of the plot will be cancelled and possession of the plot and the building constructed on it will be taken back by the authority for which no compensation will be given to the allottee. In such cases, 25 percent of the total cost of the plot will not be returned to the allottee under any circumstances.
(ix)	आर0डी0सी0 राजनगर में क्योस्क भूखण्ड पर मात्र भूतल पर भूखण्ड के क्षेत्रफल के बराबर आच्छादन अनुमत्य है। प्रथम तल पर निर्माण अनुमत्य नहीं होगा।	(ix)	In Kiosk plot in RDC Rajnagar. coverage equal to the area of the Plot is Permissible only on the ground floor Construction will not be permitted on first floor.
(x)	भूखण्ड/भवन पर किसी भी प्रकार का अनाधिकृत निर्माण नहीं किया जायेगा। यदि अनाधिकृत निर्माण पाया जाता है तो अनाधिकृत निर्माण के विरुद्ध विधिसम्मत नियम व सुसंगत धाराओं के अन्तर्गत ध्वस्तीकरण/सील आदि की कार्यवाही की जायेगी।	(x)	No unauthorized construction will be done on the plot/building. If unauthorized construction is found, action will be taken against unauthorized construction for demolition/ sealing etc. under the legal rules and relevant sections.
(xi)	भूखण्ड/भवन का आवंटन 'जहां है, जैसा है', के आधार पर होगा एवं आवंटी को भूखण्ड का कब्जा भी "जहाँ है-जैसा है" के आधार पर दिया जायेगा, जिस पर बाद में कोई भी आपत्ति मान्य नहीं होगी।	(xi)	The allotment of the plot/building will be on "as is where is" basis and the allottee will be given the possession of the plot on "as is where is" basis, on objection will be accepted latter.
(xii)	यदि किसी कारणवश प्राधिकरण भूखण्ड/भवन का कब्जा देने में सक्षम नहीं होता है तो आवंटी द्वारा जमा सम्पूर्ण धनराशि साधारण ब्याज के साथ वापस कर दी जायेगी।	(xii)	If for any reason the authority is not able to give possession of the plot/building then the entire amount deposited by the allottee will be returned with simple interest.
(xiii)	बिजली एवं पानी इत्यादि कनेक्शन आवंटी को अपने खर्च पर लेने होंगे।	(xiii)	Electricity and water etc connection will have to be taken by allottee himself at his own cost.
(xiv)	आवंटित सम्पत्ति पर भविष्य में कभी यदि जी0एस0टी0 की देयता बनती है तो जी0एस0टी0 की धनराशि आवंटी द्वारा अतिरिक्त देय होगी।	(xiv)	If any liability of service tax arises on the allotted property in future, the amount of service tax shall be payable additional by the allottee.
(xv)	बहुमंजिले भवनों में छत के ऊपर के तल को बेचने या बनाने का अधिकार प्राधिकरण को होगा। आवंटी को भवन की छत का किसी प्रकार का अधिकार नहीं होगा।	(xv)	The authority shall have the right to sell or construct the floor above the roof in multi -storeyed building. The allottee will not have any right on the roof of the building.
(xvi)	ग्रुप हाउसिंग/व्यवसायिक सम्पत्तियों में रेरा के प्राविधानों का पालन आवंटी को करना होगा।	(xvi)	Allottee will adhere to the rule & regulations of RERA. in case of group housing & commercial property.
	स्टाम्प एवं अन्य शुल्क :		STAMP AND OTHER CHARGES:
	भूखण्ड का रजिस्टर्ड अनुबन्ध विलेख/विक्रय-विलेख निष्पादित कराने में स्टाम्प शुल्क, पंजीकरण शुल्क एवं अन्य किसी शुल्क का भुगतान आवंटी द्वारा वहन किया जायेगा। आवंटी द्वारा अचल सम्पत्ति को हस्तान्तरित करने का शुल्क राज्य सरकार, नगर निगम या अन्य कोई शुल्क जो किसी सक्षम प्राधिकारी द्वारा आरोपित किया जायेगा, स्वयं भुगतान करना होगा।		Stamp duty, registration fee and any other charges will be borne by the allottee for getting the registered agreement deed/sale deed executed for the plot. The allottee himself will have to pay the charges for transfer of the immovable property to the State Government, Municipal Corporation or any other charges which maybe levied by any competent authority.
	अन्य महत्वपूर्ण शर्तें :		OTHER IMPORTANT TERMS:
(i)	नीलामी, आवंटन, मानचित्र स्वीकृति, निर्माण आदि से सम्बन्धित किसी भी विवाद की दशा में उपाध्यक्ष, गाजियाबाद विकास प्राधिकरण का निर्णय अन्तिम एवं मान्य होगा।	(i)	In case of any dispute related to auction, allotment, map approval, construction etc., the decision of Vice Chairman Ghaziabad Development Authority will be final and valid.
(ii)	किसी प्रकार का विवाद होने की स्थिति में केवल गाजियाबाद न्यायालय को ही न्याय क्षेत्र का अधिकार प्राप्त होगा।	(ii)	In case of any dispute only Ghaziabad court will have jurisdiction.
(iii)	यदि आवंटी निर्धारित देय तिथि को भूखण्ड/भवन का कब्जा प्राप्त नहीं करता है तो निर्धारित देय तिथि से प्राधिकरण द्वारा निर्धारित दर पर चौकीदारी शुल्क आवंटी द्वारा देय होगा।	(iii)	If the allottee does not receive the possession of the plot/building on the due date, then from the due date the allottee shall be liable to pay the chowkidari fee at the rate prescribed by the authority.
(iv)	उ0प्र0 शासन/मा0 न्यायालय द्वारा प्रतिकर बढ़ोतरी के सम्बन्ध में यदि कोई आदेश पारित किये जाते हैं तो उस भूखण्ड के आवंटी को भी प्रतिकर/परिवर्तित मूल्य देना होगा।	(iv)	If any order is passed by the Uttar Pradesh government honorable court in relation to increase in compensation then that plot allottee will also have to pay compensation/ changed price.
	समर्पण एवं निरस्तीकरण :		CANCELLATION AND SURRENDER:
(i)	भूखण्ड/भवन का समर्पण/निरस्तीकरण नियम एवं शर्तों के	(i)	Surrender/cancellation of plot/ building is done on the basis of

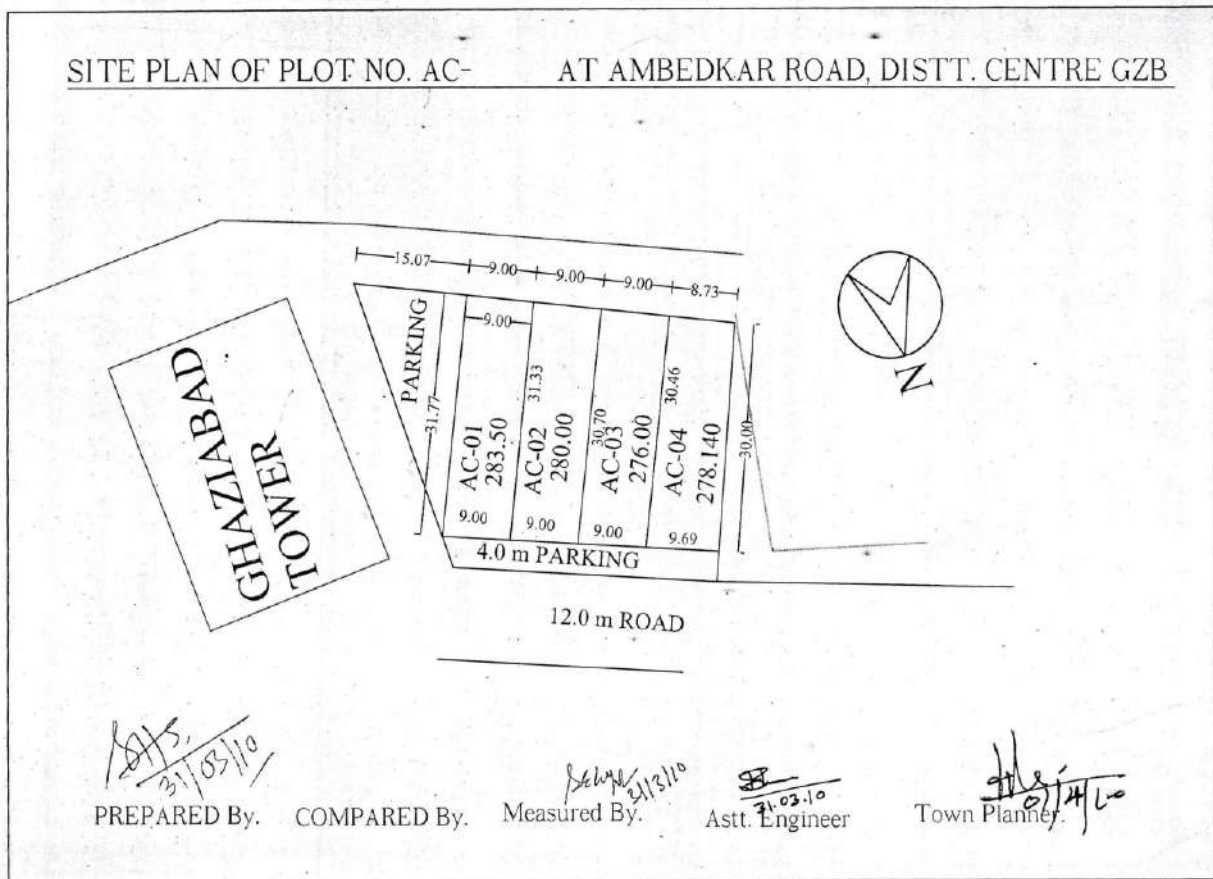
(i)	भूखण्ड/भवन का समर्पण/निरस्तीकरण नियम एवं शर्तों के उल्लंघन के आधार पर किया जाता है तो निम्नानुसार कटौती की जायेगी :-	(i)	Surrender/cancellation of plot/ building is done on the basis of violation of terms and conditions, then deduction will be made as follows:-
(ii)	यदि उच्चतम बोलीदाता द्वारा आवंटन पत्र प्रेषित किये जान के उपरान्त निर्धारित अवधि में कुल बिड मूल्य (12 प्रतिशत लीजरेन्ट व फ्रीहोल्ड अधिभार अतिरिक्त सहित) की 25 प्रतिशत धनराशि (धरोहर राशि को समायोजित करते हुए) जमा नहीं करायी जाती है तो उसकी धरोहर राशि जब्त कर ली जायेगी।	(ii)	If the highest bidder does not deposit 25% of the total bid price (including 12% lease rent and freehold surcharge extra) within the stipulated time after the issue of allotment letter, then his EMD will be forfeited, be confiscated.
(iii)	किसी भी प्रकार के समर्पण/निरस्तीकरण की स्थिति में धरोहर राशि को जब्त करते हुए एवं डिफॉल्टेड राशि पर ब्याज, यदि कोई हो तो, की कटौती करते हुए शेष धनराशि बिना ब्याज के वापिस कर दी जायेगी।	(iii)	In case of any surrender/cancellation, the balance amount will be returned without interest after forfeiting the EMD and deducting the interest, if any, on the defaulted amount.
(iv)	यदि आवंटी द्वारा अवशेष 75 प्रतिशत धनराशि निर्धारित तिथियों में जमा नहीं करायी जाती है तो भूखण्ड का आवंटन निरस्त करते हुए धारा-10(ii) के अनुसार कटौती कर ली जायेगी एवं निरस्तीकरण उपरान्त भूखण्ड को नीलामी में प्रस्तावित कर दिया जायेगा।	(iv)	If the remaining 75% amount is not deposited by the allottee within the prescribed dates, the allotment of the plot will be cancelled and deduction will be made as per Section-10 (ii) and after cancellation the plot will be offered in auction.
(v)	सभी रिफण्ड बिना किसी ब्याज के वापस किये जायेंगे।	(v)	All refunds will be returned without any interest.
(vi)	नीलामी से संबंधित सम्पत्तियों की सूची प्राधिकरण के जन सम्पर्क कार्यालय एवं गाजियाबाद विकास प्राधिकरण की वेबसाइट www.gdaghaziabad.in पर उपलब्ध है।	(vi)	The list of properties related to auction is available at the Authority's public relations office (PRO) and Ghaziabad Development Authority's website www.gdaghaziabad.in .

SITE PLAN FOR H.NO. AK-1/
 AT ABHAY KHAND-I, INDIRA PURAM, GHAZIABAD UP.
 (GROUND FLOOR)

TOTAL AREA OF PLOT	56.11
COVERED AREA	"
OPEN AREA	"
COMMON AREA FOR STAIR CASE	10.731
AREA OF STAIR CASE	1.537



SITE PLAN OF PLOT NO. AC- AT AMBEDKAR ROAD, DISTT. CENTRE GZB



PREPARED By. *[Signature]*
 31/03/10

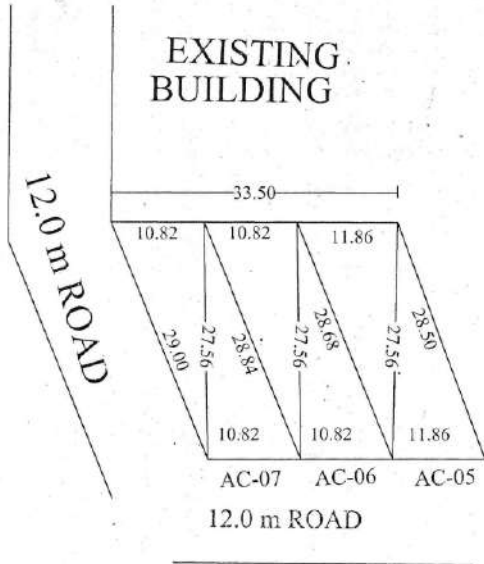
COMPARED By.

Measured By. *[Signature]*
 31/03/10

Astt. Engineer *[Signature]*
 31.03.10

Town Planner *[Signature]*
 31/03/10

SITE PLAN OF PLOT NO. AC-06 AT AMBEDKAR ROAD, DISTT. CENTRE GZB



PLOT NO.	AREA
AC-05	311.03 SQ.M
AC-06	296.64 SQ.M
AC-07	296.97 SQ.M

[Signature]
27/03/12
PREPARED By.

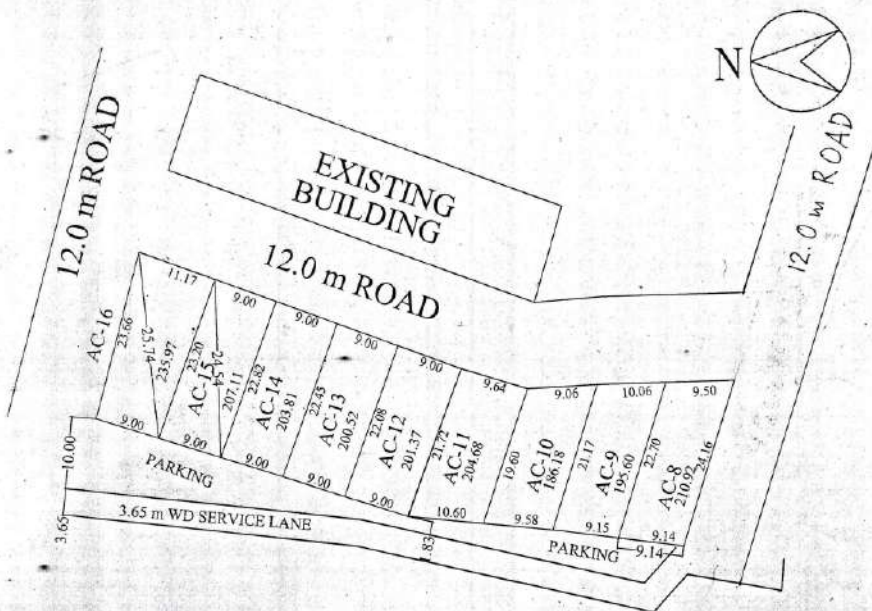
[Signature]
27/3/12
COMPARED By.

[Signature]
20/3/12
Measured By.

[Signature]
25/03/12
Astt. Engineer

[Signature]
27/3/12
Town Planner

SITE PLAN OF PLOT NO. AC- AT AMBEDKAR ROAD, DISTT. CENTRE GZB



[Signature]
29/12/08
PREPARED By.

[Signature]
29-12-08
COMPARED By.

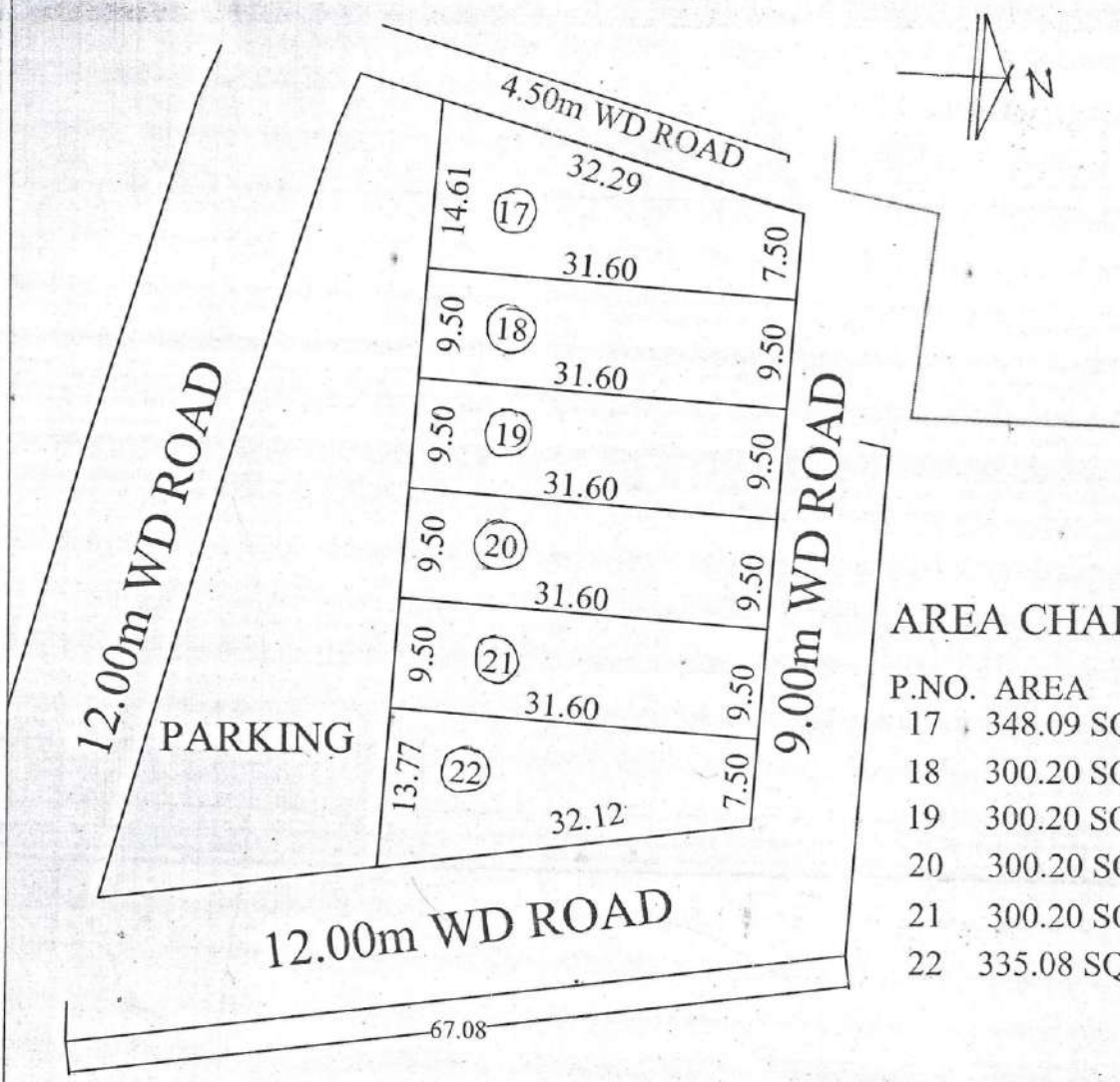
[Signature]
Measured By.

[Signature]
25-12-08
Astt. Engineer

[Signature]
25/12/08
A.T.P. E.E.

[Signature]
25/12/08
Town Planner

SITE PLAN FOR COMMERCIAL PLOT NO. AT AMBEDKAR ROAD, DISTT. CENTRE



AREA CHART

P.NO.	AREA
17	348.09 SQM
18	300.20 SQM
19	300.20 SQM
20	300.20 SQM
21	300.20 SQM
22	335.08 SQM

PREPARED BY
30/08/08

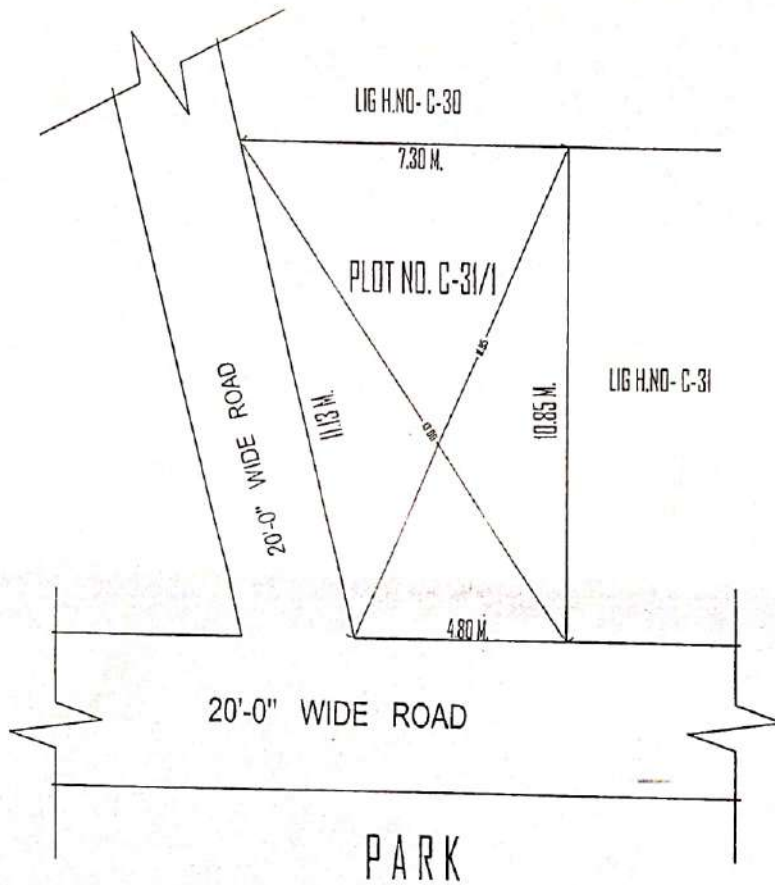
COMPARED BY
sd. Mr. Zulkif Ali
dt 26/08/08
J.E.

sd. P. C. Sharma
dt 26/08/08
A.E.
A.T.P.

T.P.

PLAN OF NEW PLOT NO = C-31/1 SECTOR-8 T.H.A
BRIJ-VIHAR GHAZIABAD

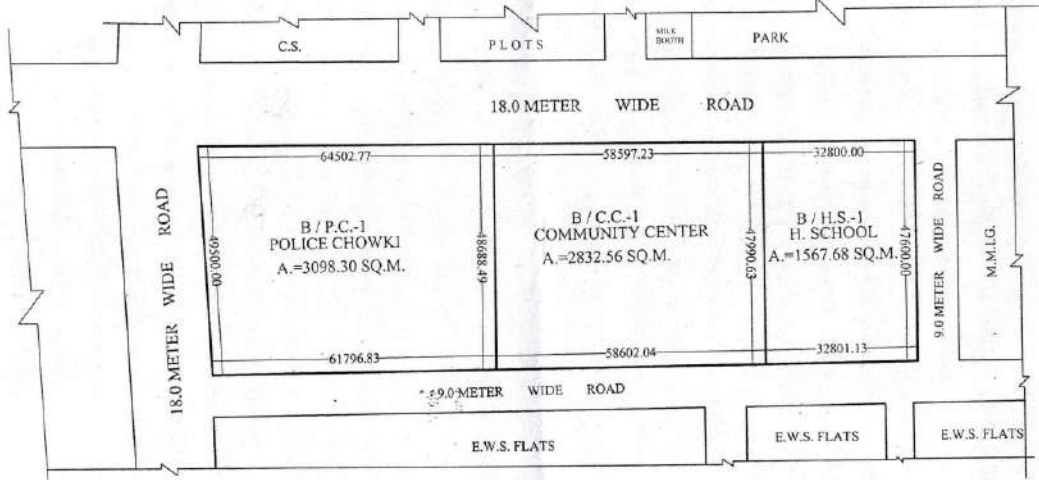
TOTAL NEW PLOT AREA OF PLOT NO. C - 31/1 = 65.64 SQM.



5/18/24
D/MAN
J.E.
A.E.
E.E.-7
T.P.
C.T.P.
SECY.
अरविन्द कुमार
मुख्य नगर नियोज
राजेश कुमार सिंह
सचिव
7/10/24
D/COMD
मुख्य नगर नियोज
200 मीटर, गहाड़वा

**SITE PLAN OF POLICE CHOWKI PLOT, COMMUNITY CENTER PLOT & HIGH SCHOOL PLOT A
POCKET-B MADHUBAN BAPUDHAM YOJNA , GDA, GZB.**

HIGH SCHOOL PLOT - B/H.S.-1 = 1567.68 SQ.M.
 COMM. CENTER PLOT - B/C.C.-1 = 2832.56 SQ.M.
 POLICE CHOWKI PLOT - B/P.C.-1 = 3098.30 SQ.M.



Sharma
11-02-21
PREPARED BY.

Sharma
25/02/21
COMPARED BY.

[Signature]
MEAS.&AREA CAL.(J.E.)

[Signature]
A.E.

[Signature]
E.E.

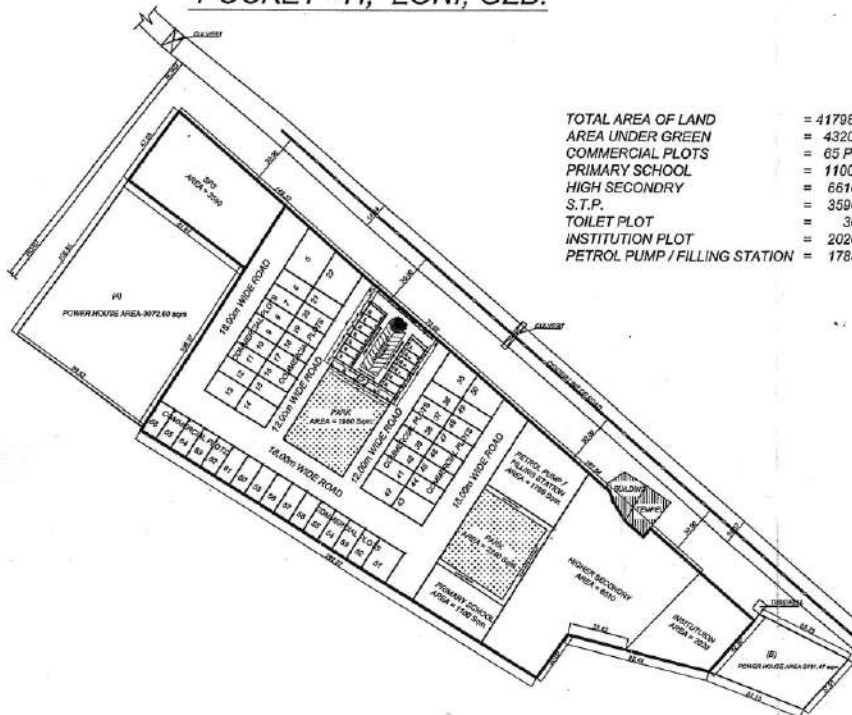
[Signature]
TOWN PLANNER

**REVISED PART LAYOUT PLAN OF COMMERCIAL LAND IN INDRAPRASTH YOJNA,
POCKET - H, LONI, GZB.**



AREA SCHEDULE (COMM PLOTS)

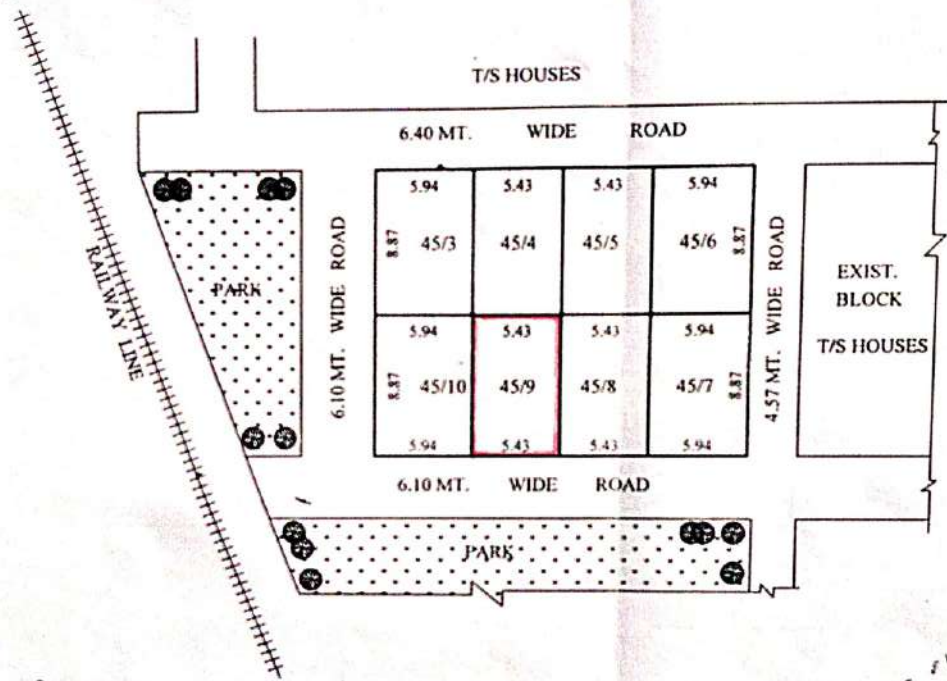
PLOT No.	AREA (IN Sqm.)
5	810.00
6 To 12	190.00
13 & 14	270.00
15 To 21	195.00
22	485.00
23	64.05
24 To 29	55.00
30 & 31	55.00
32 & 33	55.00
34	55.00
35	392.00
36 To 41	195.00
42 & 43	270.00
44 To 49	195.00
50	232.00
51	314.00
52 To 58	195.00



TOTAL AREA OF LAND = 41798.00 Sqm.
 AREA UNDER GREEN = 4320.00 Sqm.
 COMMERCIAL PLOTS = 65 PLOTS
 PRIMARY SCHOOL = 1100.00 Sqm.
 HIGH SECONDARY = 6610.00 Sqm.
 S.T.P. = 3590.00 Sqm.
 TOILET PLOT = 30.00 Sqm.
 INSTITUTION PLOT = 2020.00 Sqm.
 PETROL PUMP / FILLING STATION = 1788.00 Sqm.

D/Man Jun. Engr. Asst. Engr. Ex. Engr. T.P.(R) T.P.(K) C.A.T.P. SECRETARY V.C.

REVISED SITE PLAN OF PLOT NO.45/7 AT BLOCK-'C' BRIJVIHAR SECTOR VIII THA GZB.



AREA-CHART

P.NO.	AREA
45/3	52.68 SQ.M.
45/4	48.16 SQ.M.
45/5	48.16 SQ.M.
45/6	52.68 SQ.M.
45/7	52.68 SQ.M.
45/8	48.16 SQ.M.
45/9	48.16 SQ.M.
45/10	52.68 SQ.M.

PREPARED BY
25/6/14

COMPARED BY
25/6/14

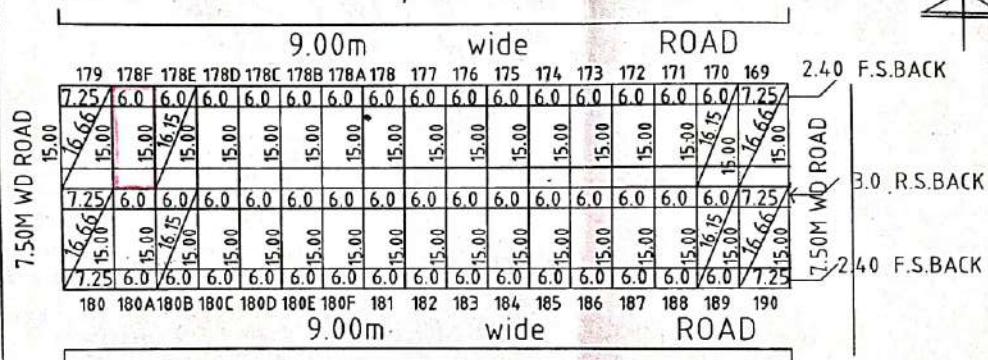
MEASURED BY
25/6/14

ASSTT. ENGR.

TOWN PLANNER

REVISED SITE PLAN FOR PLOT NO. C/178 IN B-BLOCK, SWARN JAYANTI PURAM SCHEME G.M.P

SCALE 1:800



PLOT NO	AREA
169 & 190	108.75 SQM
170 TO 178F	90.00SQM
179 & 180	108.75 SQM
180A TO 180F	90.00SQM
181 TO 189	90.00SQM

PREPARED BY
12/6/15

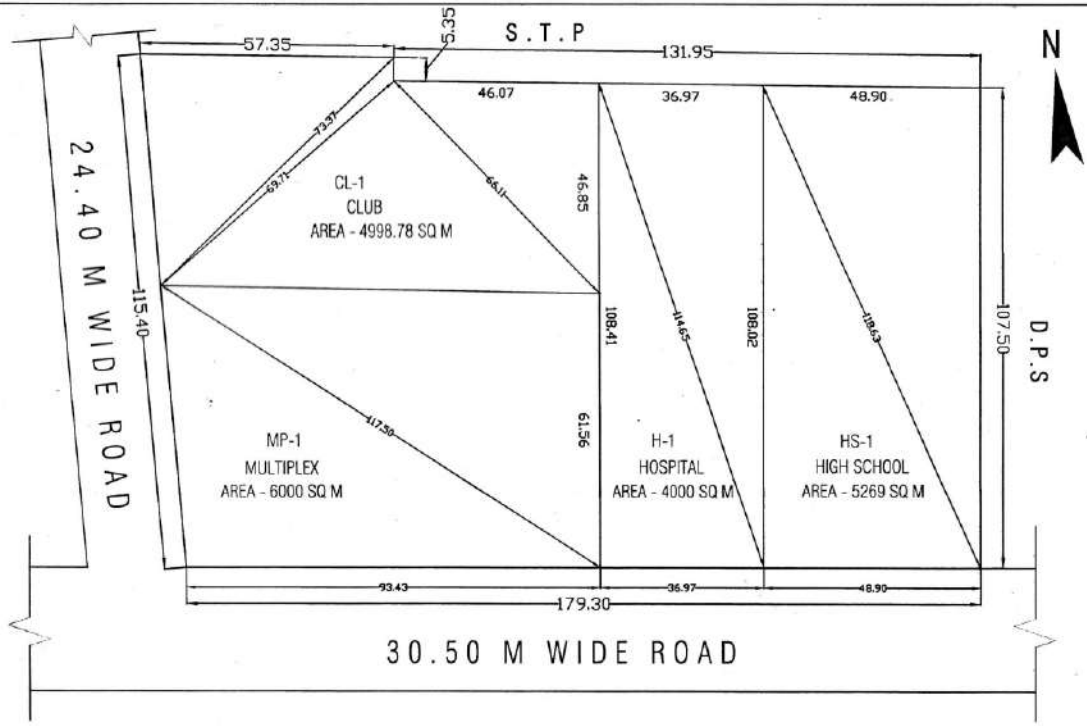
COMPARED BY
15/11/15




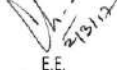




AREA CAL/MEAS,BY(J.E)

A.E.E

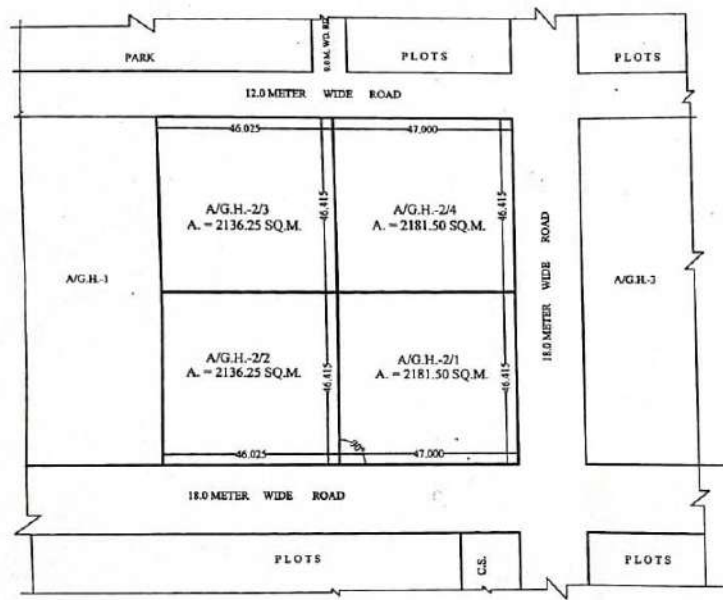
TOWN PLANNER

REV. SITE PLAN OF MULTIPURPOSE COMMUNITY FACILITIES NEAR D.P.S., SK-IV, INDIRAPURAM
TOTAL AREA OF THE LAND - 20268.80 SQ.M




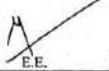







 D/MAN
 J.E.
 A.E.
 E.E.
 T.P.
 C.A.T.P.
 SECRETARY
 VICE CHAIRMAN

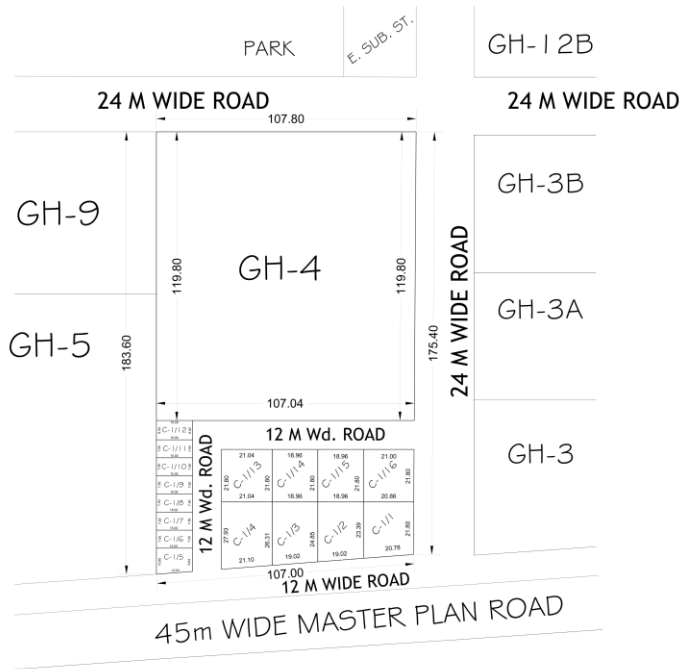
SITE PLAN OF GROUP HOUSING PLOTS A/G.H.-2/1 TO A/G.H.-2/4 ON A/G.H.-2 PLOT AT POCKET , MADHUBAN BAPUDHAM YOJNA , GDA, GZB.



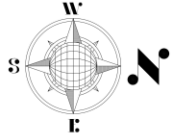
GR. COV. = 40%
 F.A.R. = 2.5
 A/G.H.-2/1 = 2181.50 SQ.M
 A/G.H.-2/2 = 2136.25 SQ.M
 A/G.H.-2/3 = 2136.25 SQ.M
 A/G.H.-2/4 = 2181.50 SQ.M

 D/Man
 AMIN
 J.E.
 A.E.
 E.E.
 OSD-VA
 T.P.(R)
 T.P.(K)
 SECY.
 V.C.

REVISED PART LAYOUT PLAN OF COMMERCIAL PLOT C-1/1 TO C-1/16 & GROUP HOUSING PLOT GH-4 AT, KOYAL ENCLAVE SCHEME, LONI, G.D.A. GHAZIABAD



COMMERCIAL PLOTS
GROUND COVERAGE - 50%
F.A.R. - 1.75



AREA SCHEDULE	
PLOT No.	AREA (IN Sqmt.)
C-1/1	469.78
C-1/2	457.36
C-1/3	485.00
C-1/4	570.61
C-1/5	153.40
C-1/6 to C-1/11	112.50
C-1/12	120.00
C-1/13	458.71
C-1/14 & C-1/15	413.32
C-1/16	456.29
GH-04	12867.54

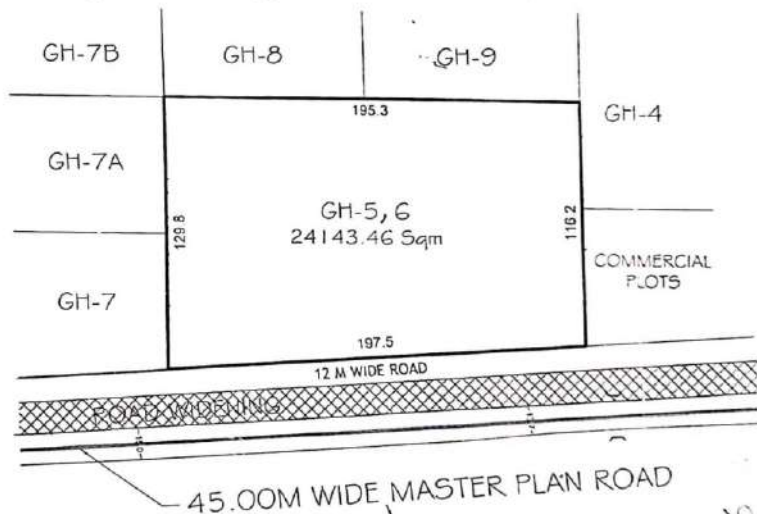
COMMERCIAL SET BACK	
BELOW 200.00 Sqmt.	ABOVE 200.00 Sqmt.
FRONT - 3.00 Sqmt.	FRONT - 4.50 Sqmt.
REAR - 3.00 Sqmt.	REAR - 3.00 Sqmt.
	SIDE - 3.00 Sqmt.
	SIDE - 3.00 Sqmt.

D/MAN JUNIOR ENGINEER ASSISTANT ENGINEER SUPERINTENDENT ENGINEER TOWN PLANNER (R) TOWN PLANNER (K) C.A.T.P. SECRETARY VICE CHAIRMAN

GHAZIABAD DEVELOPMENT AUTHORITY

REVISED PART LAYOUT PLAN OF GROUP HOUSING PLOT No. - GH 5 & 6, AT KOYAL ENCLAVE SCHEME, LONI, GHAZIABAD

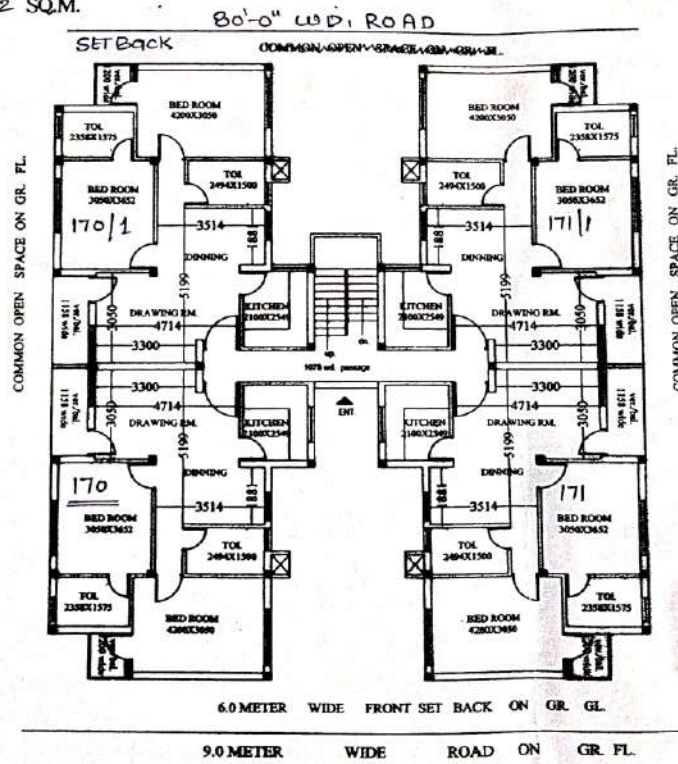
AREA SCHEDULE
GROUP HOUSING PLOT GH - 5, 6 = 24143.46 Sqmt.



1/2022 AMIN JUNIOR ENGINEER ASSISTANT ENGINEER EXECUTIVE ENGINEER TOWN PLANNER C.A.T.P. SECRETARY VICE CHAIRMAN

SITE PLAN OF M.I.G (F/S) HOUSE NO.-170 GYAN KHAND - IV INDRAPURAM, GHAZIABAD.
COVERED AREA - 73.62 SQ.M.

FLOOR PLAN



PREPARED BY

COMPARED BY

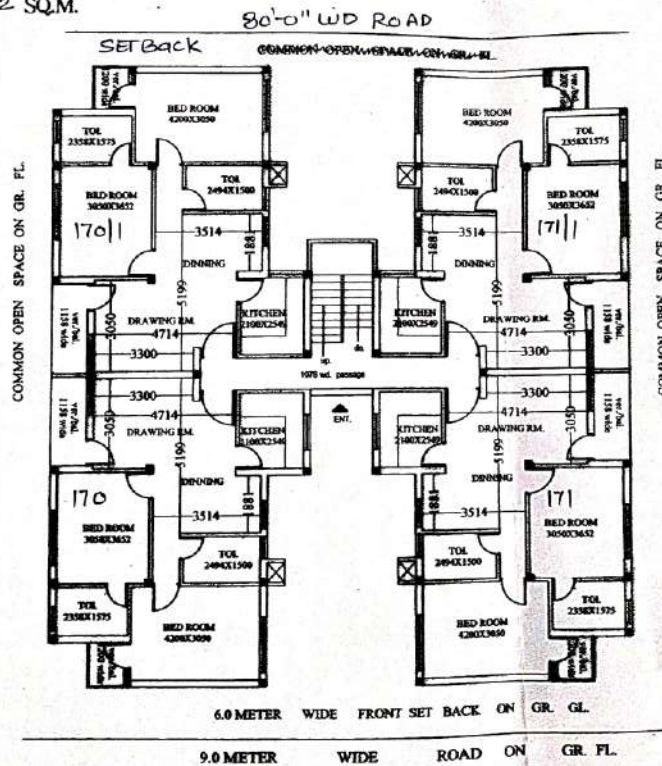
(MEAS. & AREA CAL.) J.E.

ASIST. ENGR.

TOWN PLANNER

SITE PLAN OF M.I.G (F/S) HOUSE NO.-170/1 GYAN KHAND - IV INDRAPURAM, GHAZIABAD.
COVERED AREA - 73.62 SQ.M.

FLOOR PLAN



PREPARED BY

COMPARED BY

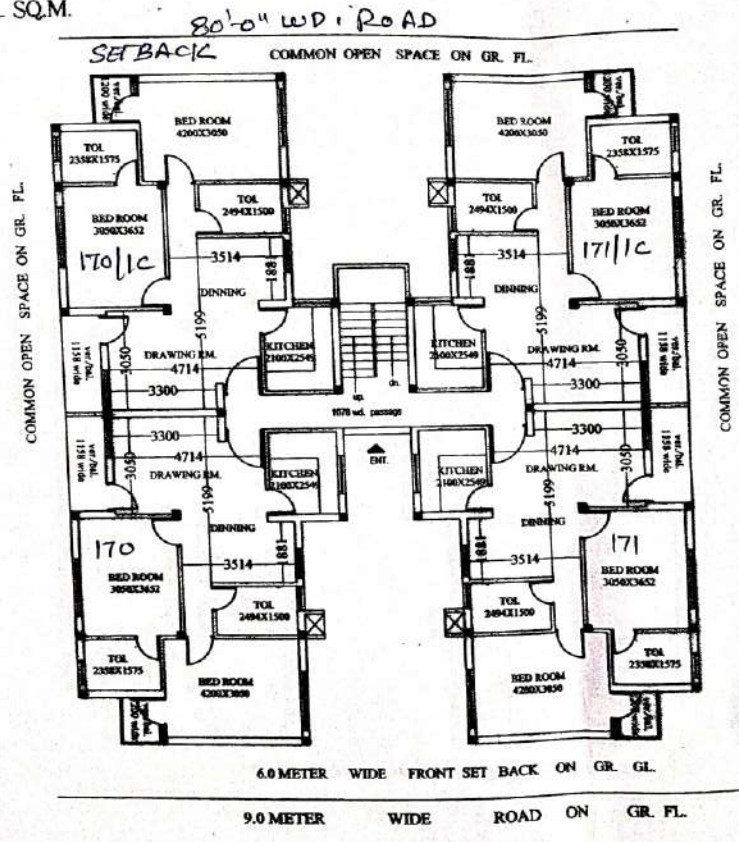
(MEAS. & AREA CAL.) J.E.

ASIST. ENGR.

TOWN PLANNER

SITE PLAN OF M.I.G (F/S) HOUSE NO.- 170/1C GYAN KHAND - IV INDRAPURAM, GHAZIABAD.
COVERED AREA - 73.62 SQ.M.

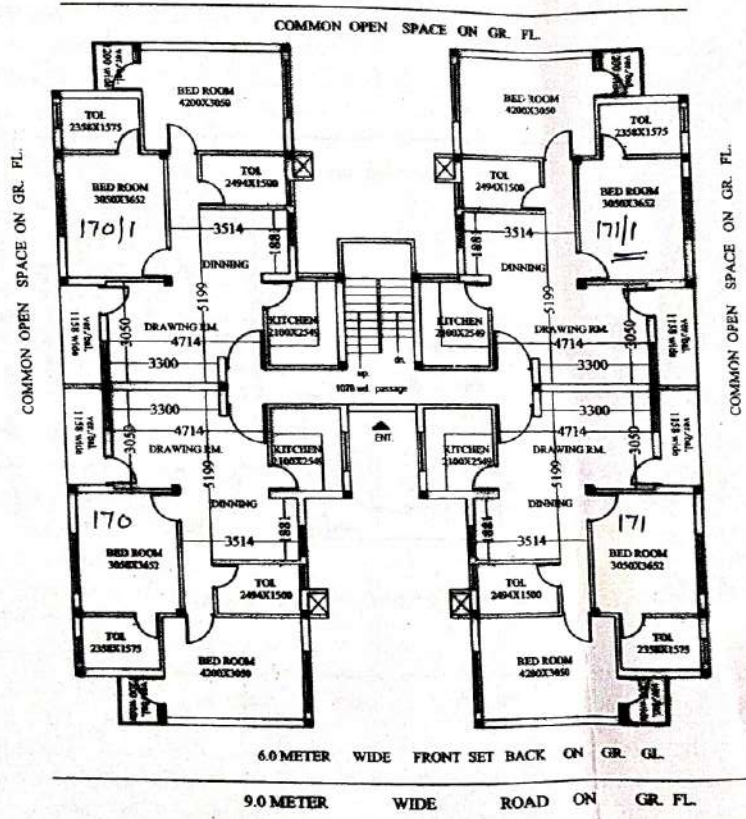
FLOOR PLAN



PREPARED BY _____ COMPARED BY _____ (MEAS. & AREA CAL.) J.E. ASIST. ENGR. TOWN PLANNER

SITE PLAN OF M.I.G (F/S) HOUSE NO.- 171/1, GYAN KHAND - IV INDRAPURAM, GHAZIABAD.
COVERED AREA - 73.62 SQ.M.

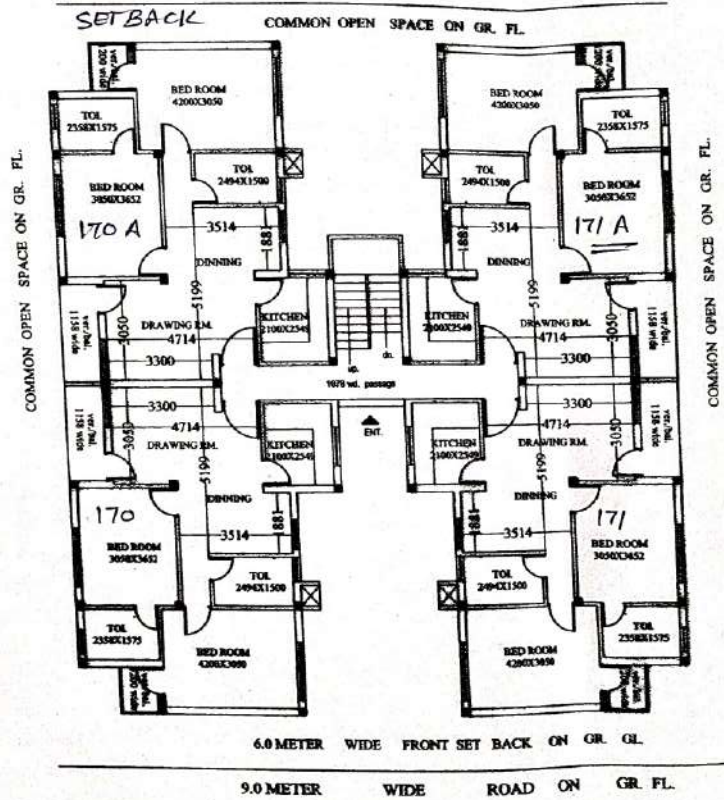
FLOOR PLAN



PREPARED BY _____ COMPARED BY _____ (MEAS. & AREA CAL.) J.E. ASIST. ENGR. TOWN PLANNER

SITE PLAN OF M.I.G (F/S) HOUSE NO.- 171A GYAN KHAND - IV INDRAPURAM, GHAZIABAD.
COVERED AREA - 73.62 SQ.M.

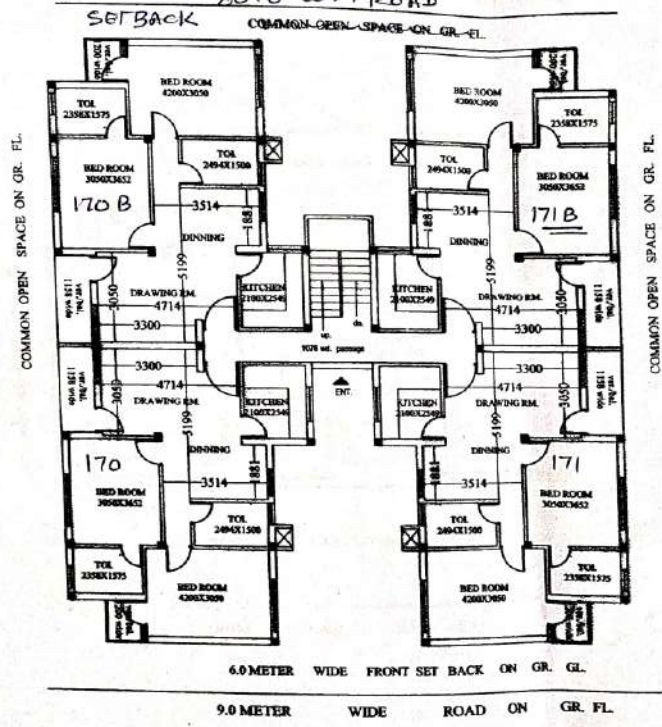
FLOOR PLAN



PREPARED BY _____ COMPARED BY _____ (MEAS. & AREA CAL.) J.E. ASIST.ENGR. TOWN PLANNER

SITE PLAN OF M.I.G (F/S) HOUSE NO.-171B GYAN KHAND - IV INDRAPURAM, GHAZIABAD.
COVERED AREA - 73.62 SQ.M.

FLOOR PLAN



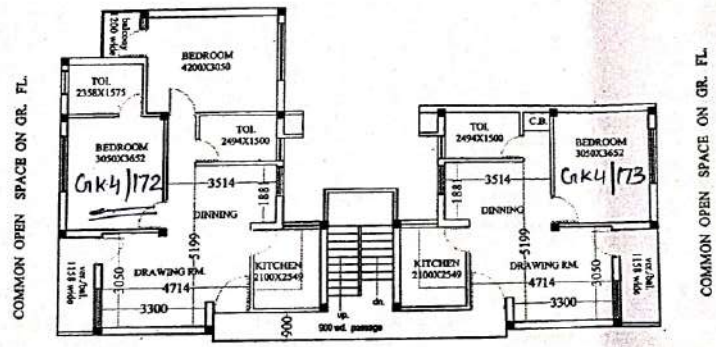
PREPARED BY _____ COMPARED BY _____ (MEAS. & AREA CAL.) J.E. ASIST.ENGR. TOWN PLANNER

SITE PLAN OF M.I.G (F/S) HOUSE NO.-172 GYAN KHAND - IV INDRAPURAM, GHAZIABAD.
 COVERED AREA - 78.14 SQ.M. FLOOR PLAN



COMMON OPEN SPACE ON GR. FL.

GK4/171



6.0 METER WIDE FRONT SET BACK ON GR. GL.

9.0 METER WIDE ROAD ON GR. FL.

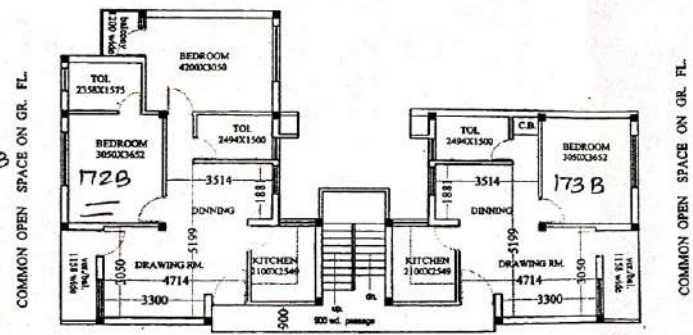
PREPARED BY _____ COMPARED BY _____ (MEAS. & AREA CAL.) J.E. ASIST.ENGR. TOWN PLANNER

SITE PLAN OF M.I.G (F/S) HOUSE NO.- 172B GYAN KHAND - IV INDRAPURAM, GHAZIABAD.
 COVERED AREA - 78.14 SQ.M. FLOOR PLAN



COMMON OPEN SPACE ON GR. FL.

Ho No - 171B

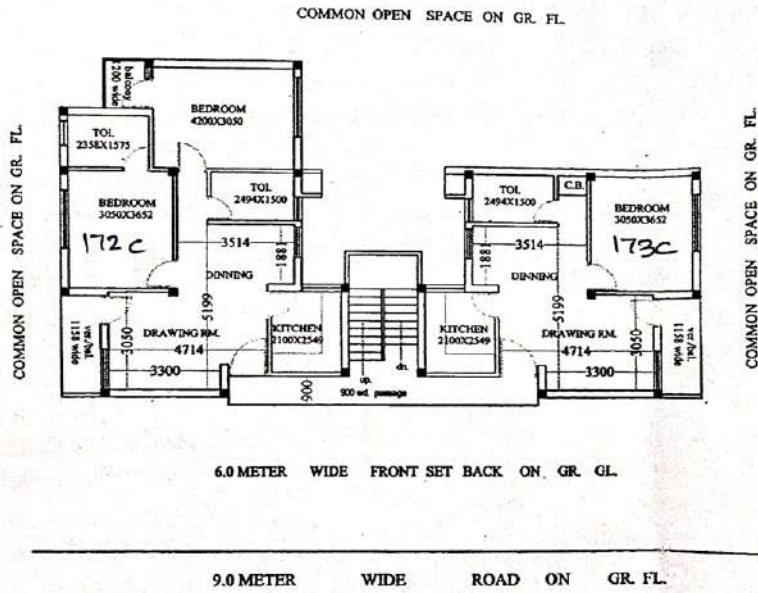


6.0 METER WIDE FRONT SET BACK ON GR. GL.

9.0 METER WIDE ROAD ON GR. FL.

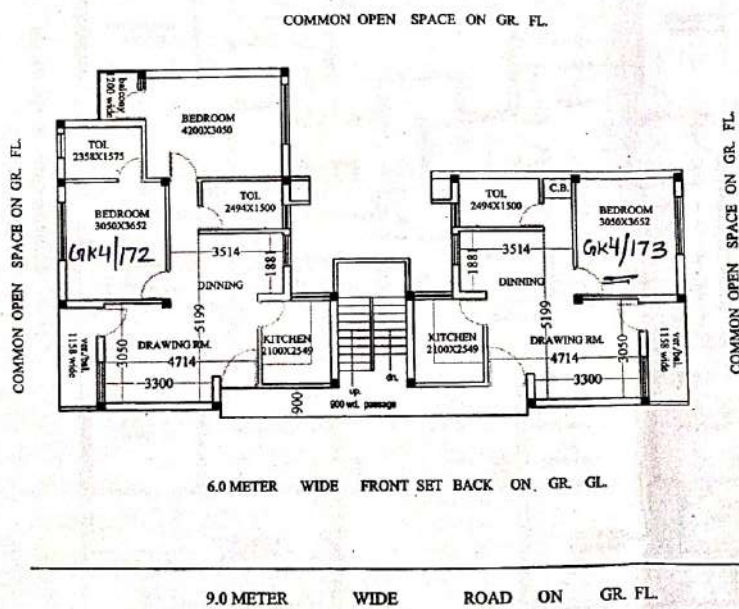
PREPARED BY _____ COMPARED BY _____ (MEAS. & AREA CAL.) J.E. ASIST.ENGR. TOWN PLANNER

SITE PLAN OF M.I.G (F/S) HOUSE NO.-172C GYAN KHAND - IV INDRAPURAM, GHAZIABAD.
COVERED AREA - 78.14 SQ.M. FLOOR PLAN



PREPARED BY _____ COMPARED BY _____ (MEAS. & AREA CAL.) J.E. ASIST.ENGR. TOWN PLANNER

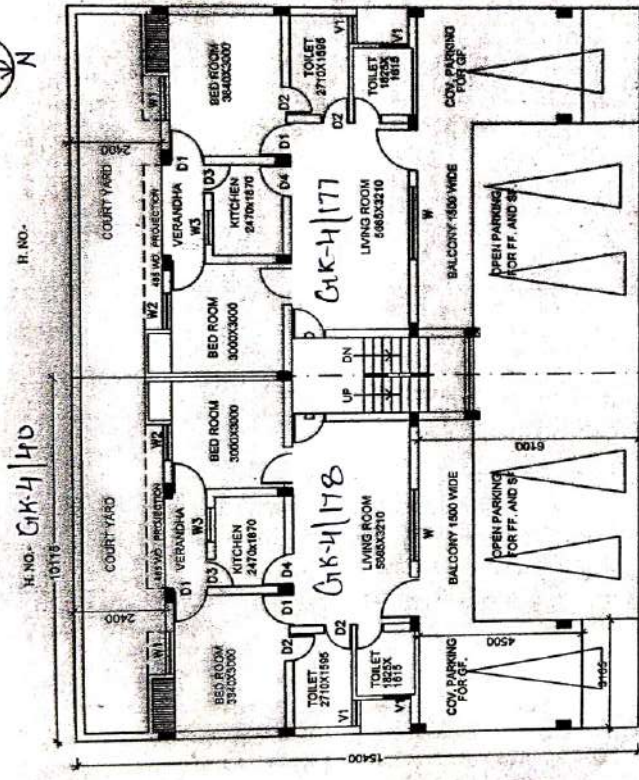
SITE PLAN OF M.I.G (F/S) HOUSE NO. Gk4/173 GYAN KHAND - IV INDRAPURAM, GHAZIABAD.
COVERED AREA - 59.24 SQ.M. FLOOR PLAN



PREPARED BY _____ COMPARED BY _____ (MEAS. & AREA CAL.) J.E. ASIST.ENGR. TOWN PLANNER

**SITE PLAN OF HOUSE NO GK4/178 (MIG T/S)
IN GIYAN KHAND 4 INDIRAPURAM, GHAZIABAD.**

TOTAL ARE OF PLOT = 119.595 SQ.M.
OPEN AREA = 39.238 SQ.M.
COVERED AREA = 80.357 SQ.M.



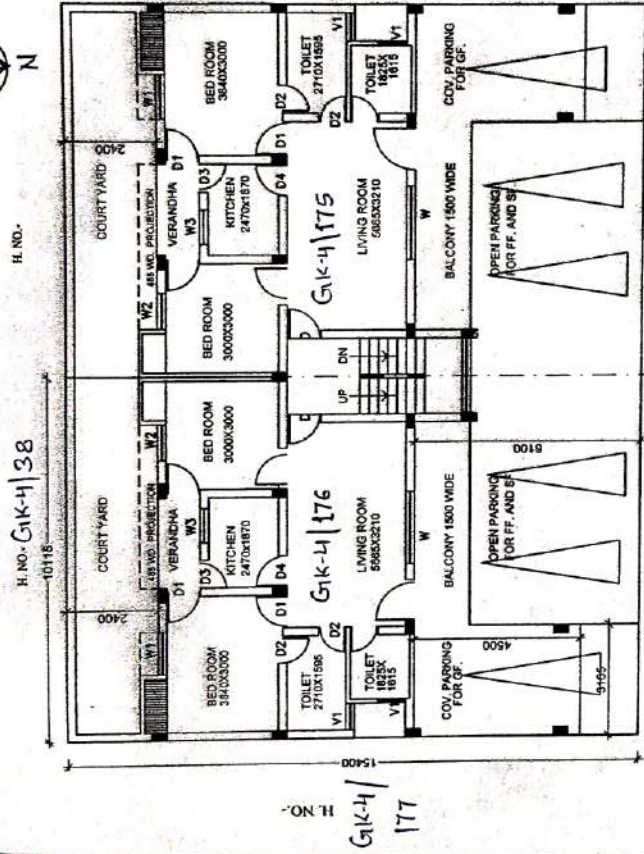
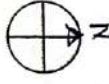
9.10M WIDE ROAD.

GROUND FLOOR PLAN

PREPARED BY _____ COMPARED BY _____ MEASURED & AREA CALCULATED BY ASSTT. ENGR. _____ T. PLANNER

**SITE PLAN OF HOUSE NO GK4/176 (MIG T/S)
IN GIYAN KHAND 4 INDIRAPURAM, GHAZIABAD.**

TOTAL ARE OF PLOT = 119.595 SQ.M.
OPEN AREA = 39.238 SQ.M.
COVERED AREA = 80.357 SQ.M.



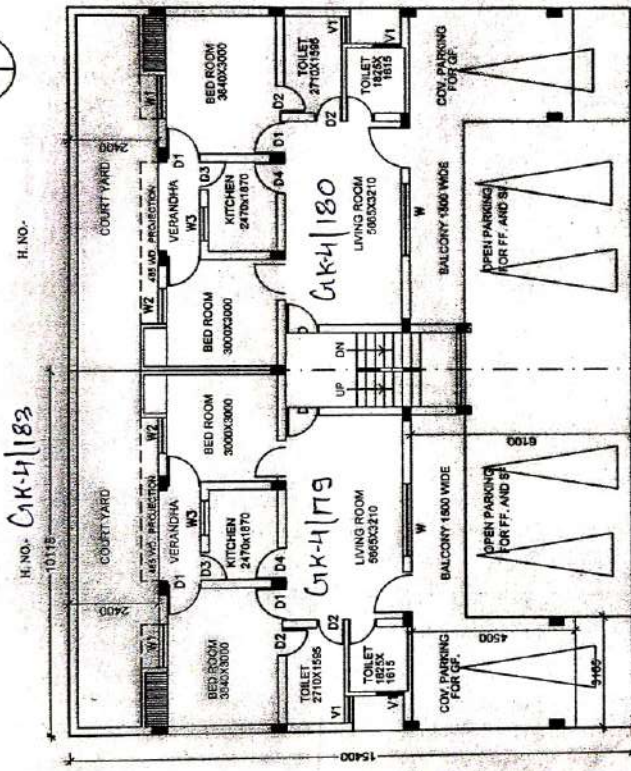
9.10M WIDE ROAD.

GROUND FLOOR PLAN

PREPARED BY _____ COMPARED BY _____ MEASURED & AREA CALCULATED BY ASSTT. ENGR. _____ T. PLANNER

**SITE PLAN OF HOUSE NO GK4/179 (MIG T/S)
IN GIYAN KHAND 4 INDIRAPURAM, GHAZIABAD.**

TOTAL AREA OF PLOT = 119.595 SQ.M.
OPEN AREA = 39.238 SQ.M.
COVERED AREA = 80.357 SQ.M.



910M WIDE ROAD

GROUND FLOOR PLAN

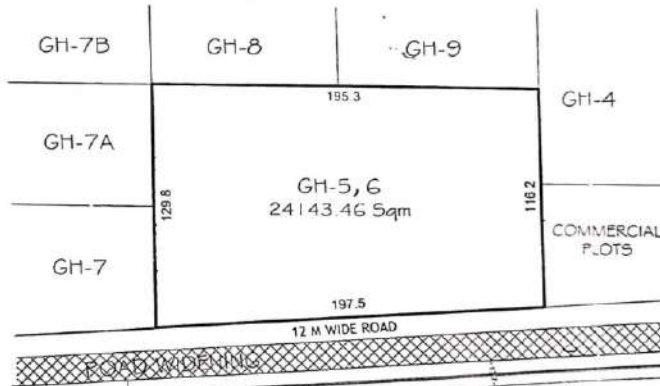
PREPARED BY: COMPARED BY: MEASURED & AREA CALCULATED BY: ASSTT. ENGR. T. PLANNER
J.E.

GHAZIABAD DEVELOPMENT AUTHORITY

**REVISED PART LAYOUT PLAN OF GROUP HOUSING PLOT No. - GH 5 & 6
AT KOYAL ENCLAVE SCHEME, LONI, GHAZIABAD**

AREA SCHEDULE

GROUP HOUSING PLOT GH - 5, 6 = 24143.46 Sqmt.

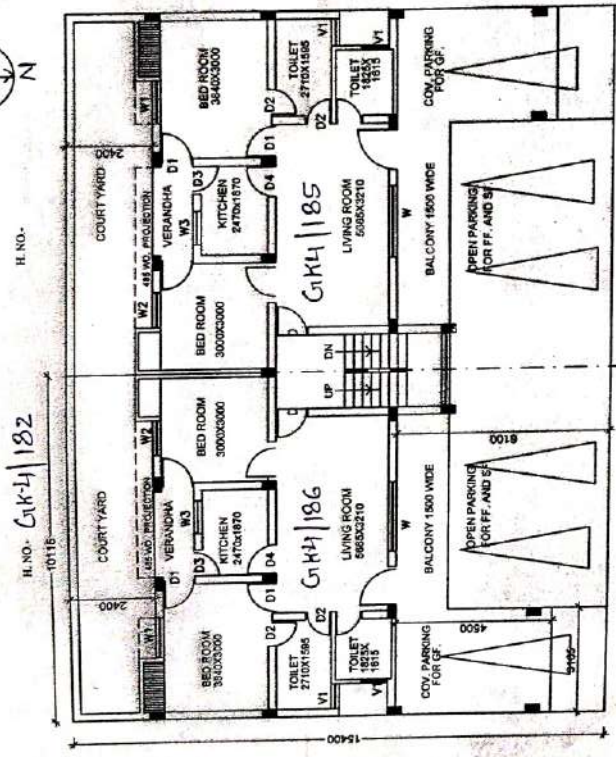


45.00M WIDE MASTER PLAN ROAD

1702
AUM
JUROR ENGINEER
ASSISTANT ENGINEER
EXECUTIVE ENGINEER
TOWN PLANNER
CATP
SECRETARY
VICE CHAIRMAN

SITE PLAN OF HOUSE NO GK4/ f26 (MIG T/S)
IN GIYAN KHAND 4 INDIRAPURAM, GHAZIABAD.

TOTAL ARE OF PLOT = 119.595 SQ.M.
 OPEN AREA = 39.238 SQ.M.
 COVERED AREA = 80.357 SQ.M.



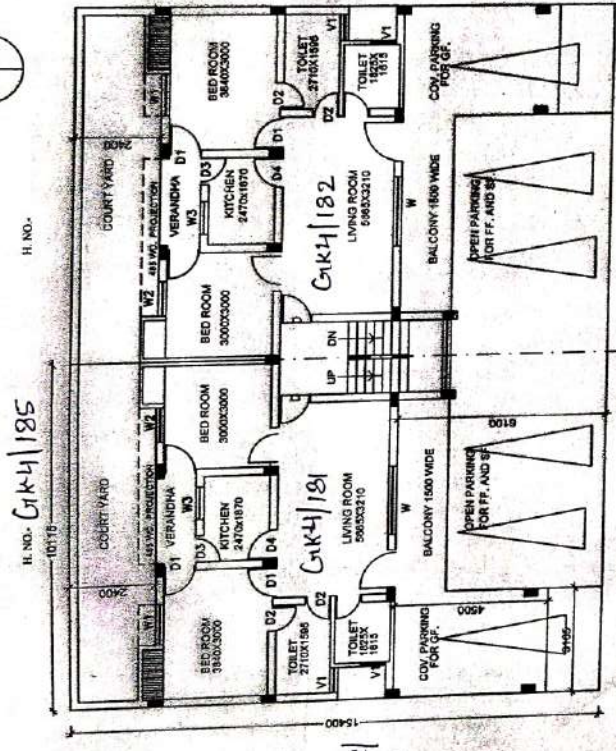
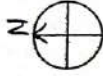
WIDE ROAD

GROUND FLOOR PLAN

PREPARED BY: COMPARED BY: MEASURED & AREA CALCULATED BY: ASSTY. ENGR. T. PLANNER

SITE PLAN OF HOUSE NO GK4/ 181 (MIG T/S)
IN GIYAN KHAND 4 INDIRAPURAM, GHAZIABAD.

TOTAL ARE OF PLOT = 119.595 SQ.M.
 OPEN AREA = 39.238 SQ.M.
 COVERED AREA = 80.357 SQ.M.



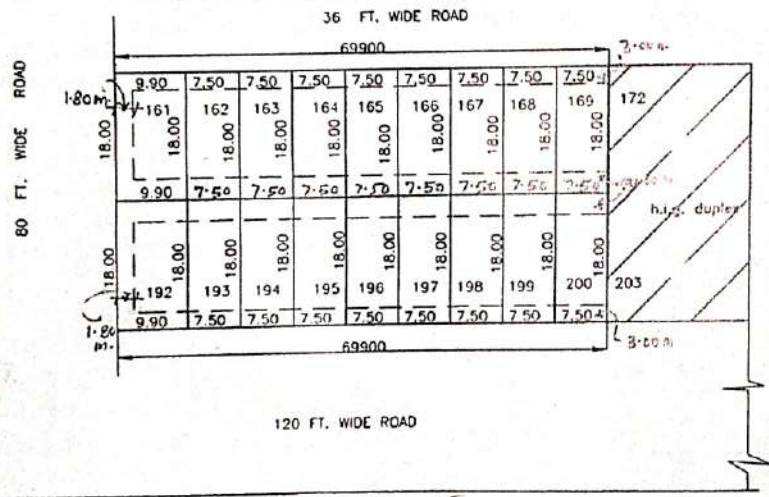
9.10M WIDE ROAD

GROUND FLOOR PLAN

PREPARED BY: COMPARED BY: MEASURED & AREA CALCULATED BY: ASSTY. ENGR. T. PLANNER

**SITE PLAN OF PLOT NO. GK II/ 165 IN GYAN KHAN D 2
INDIRA PURAM GHAZIABAD.**

SCALE 1:700



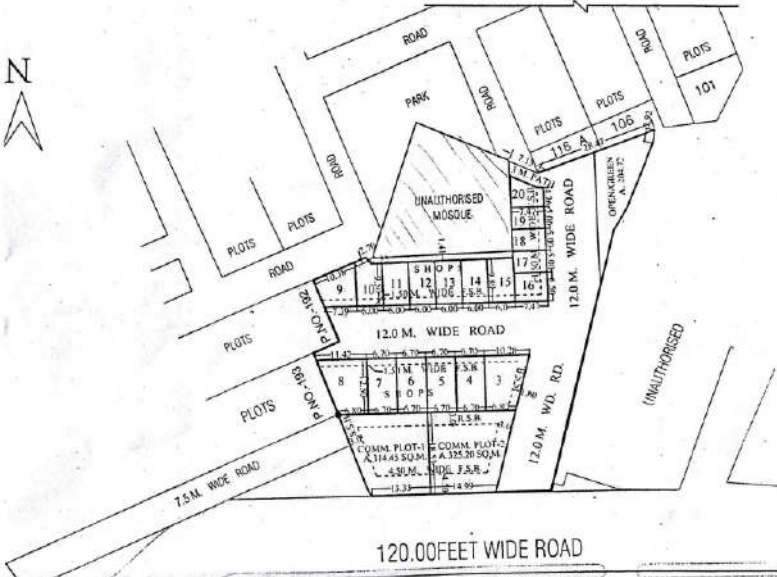
PLOT NO.	AREA IN SQ.M.
161	178.20 SQ.M.
162 TO 169	135.00 SQ.M.
192	178.20 SQ.M.
193 TO 200	135.00 SQ.M.

PREPARED BY: *[Signature]* 23/11/04
 COMPARED BY: *[Signature]* 31/5/05
 MEASURED AREA CALCULATED BY: *[Signature]* 16/5/05
 ASSTT. ENGR. AREA CHECKED BY: *[Signature]* 27/5/05
 TOWNN PLANNER: *[Signature]* 26/06/05

**REV. PART LAYOUT PLAN OF COMM. PLOTS & SHOPS ON C.P.-I AT GYAN KHAN D - III
INDIRAPURAM, G.D.A. GHAZIABAD.**

TOTAL PLOT AREA : 3533.00 SQ.M.

GR. COV. = 60%
F.A.R. = 1.5



TYPE	AREA (APROX.)	NOS.
COMMERCIAL PLOT -1	= 325.20 SQ.M.	= 01
COMMERCIAL PLOT -2	= 314.45 SQ.M.	= 01
SHOPS - 6.70M. X 12.50M.	= 83.75 SQ.M.	= 06
SHOPS - 6.00M. X 09.50M.	= 57.00 SQ.M.	= 07
SHOPS - 5.00M. X 07.47M.	= 37.35 SQ.M.	= 05

AN: *[Signature]*
 AMIN: *[Signature]*
 J.E.: *[Signature]*
 A.E.: *[Signature]*
 E.E.: *[Signature]*
 T.E.H.S.A.: *[Signature]*
 T.P.: *[Signature]*
 S.A.T.P.: *[Signature]*
 SECRETARY: *[Signature]*
 VICE CHAIRMAN: *[Signature]*

SITE PLAN OF PLOT FOR BANK, ART GALLERY, HOTEL & FILLING STATION AT KARPOORI PURAM SCHEME.



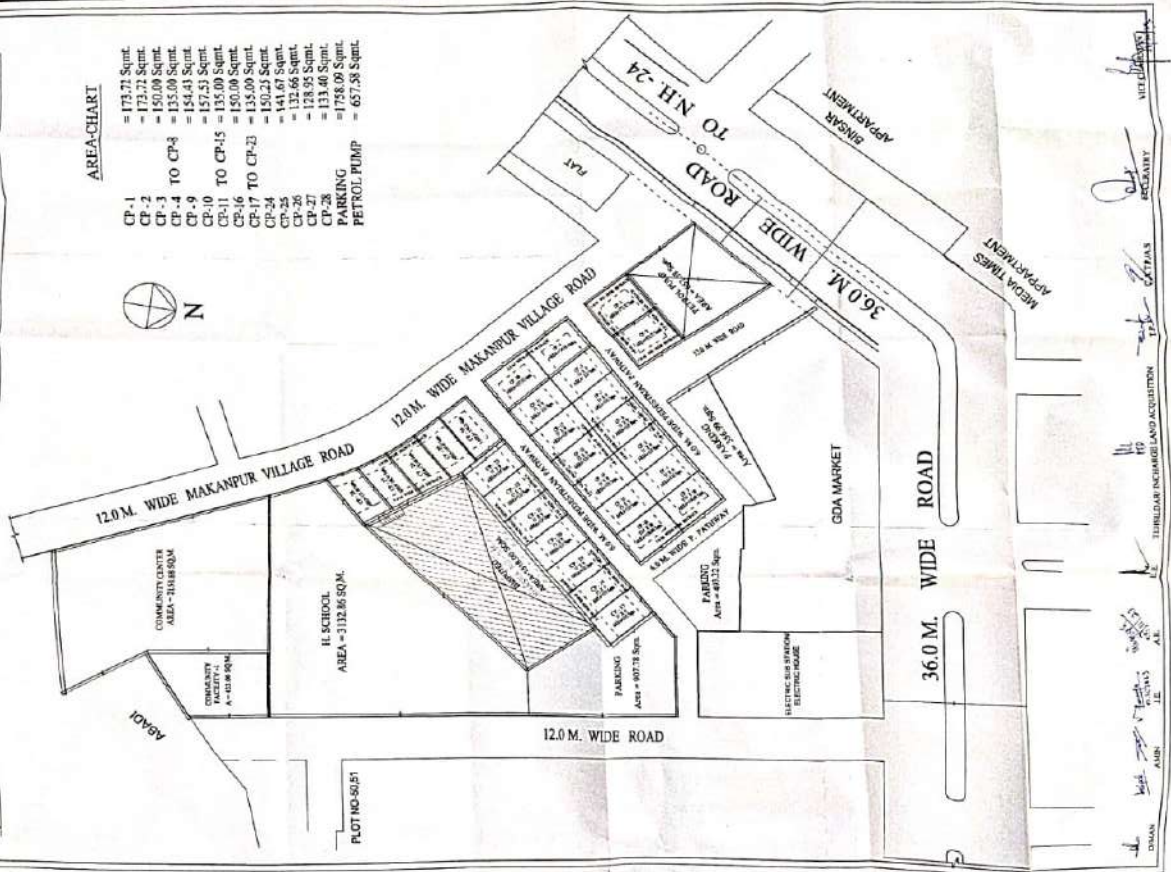
AREA OF ART GALLERY = 540 SQM
 AREA OF BANK = 580.00 SQM
 AREA OF HOTEL = 1007.00 SQM
 AREA OF FILLING STATION = 533.00 SQM

PREPARED BY: AMIN MEASURED BY: J.E. A.E. E.E. TECH.(L.A.) T.P. C.A.T.P. SECY.

REV. PART LAYOUT PLAN OF COMMERCIAL PLOTS (VEHICLE FREE) AT NYAY KHAND-1 INDIRAPURAM GZB.

AREA-CHART

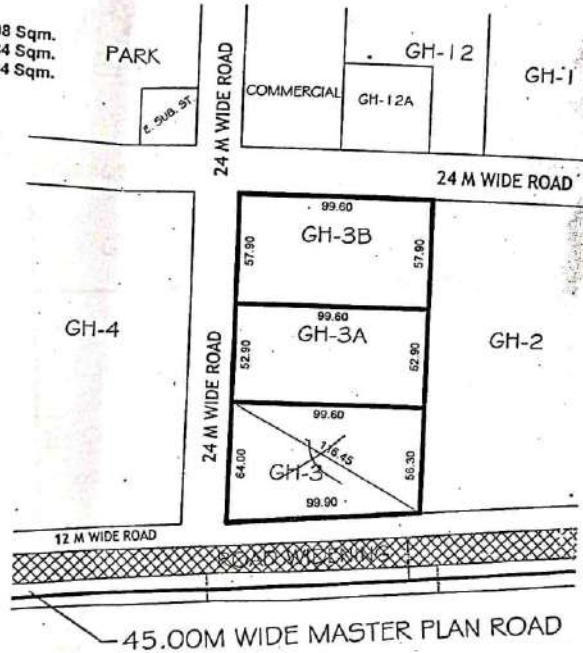
- CP-1 = 173.71 Sqmt.
- CP-2 = 173.72 Sqmt.
- CP-3 = 150.00 Sqmt.
- CP-4 TO CP-8 = 135.00 Sqmt.
- CP-9 = 154.43 Sqmt.
- CP-10 = 157.53 Sqmt.
- CP-11 TO CP-15 = 135.00 Sqmt.
- CP-16 = 150.00 Sqmt.
- CP-17 TO CP-23 = 135.00 Sqmt.
- CP-24 = 150.25 Sqmt.
- CP-25 = 141.67 Sqmt.
- CP-26 = 132.66 Sqmt.
- CP-27 = 128.95 Sqmt.
- CP-28 = 133.40 Sqmt.
- PARKING = 1758.09 Sqmt.
- PETROL PUMP = 657.58 Sqmt.



PLAN OF GROUP HOUSING (GH) No. - 3, 3A & 3B AT KOYAL ENCLAVE SCHEME, LONI, GHAZIABAD

AREA SCHEDULE

GROUP HOUSING (G.H.) No.-3 = 5994.08 Sqm.
 GROUP HOUSING (G.H.) No.-3A = 5268.84 Sqm.
 GROUP HOUSING (G.H.) No.-3B = 5766.84 Sqm.



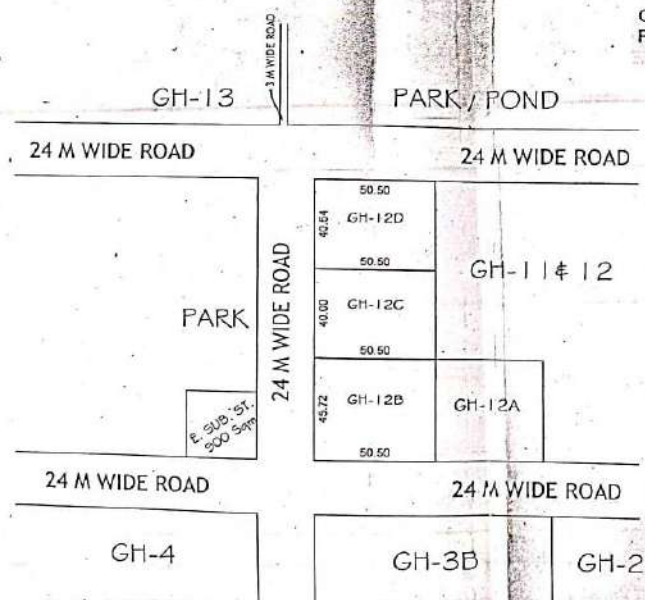
PRODUCED BY AN AUTODESK EDUCATIONAL PRODUCT

23/07/14
 MAN
 R.K. KALSHIK
 JUNIOR ENGINEER
 KAPLAN SINGH
 EXECUTIVE ENGINEER
 R.K. JAIN
 EXECUTIVE ENGINEER
 JYOTI PALSAD
 TOWN PLANNER
 CATP
 RAVINDRA DODSOLE
 SECRETARY
 SAKUN SHARAD YADAV
 VICE CHAIRMAN

2020 मी के अखेर मी सुली में समाप्त =

REVISED PART LAYOUT PLAN OF GROUP HOUSING PLOT OF GH-12B, GH-12C & GH-12D AT KOYAL ENCLAVE SCHEME, LONI, G.D.A. GHAZIABAD.

GROUND COVERAGE - 40%
 F.A.R. - 25

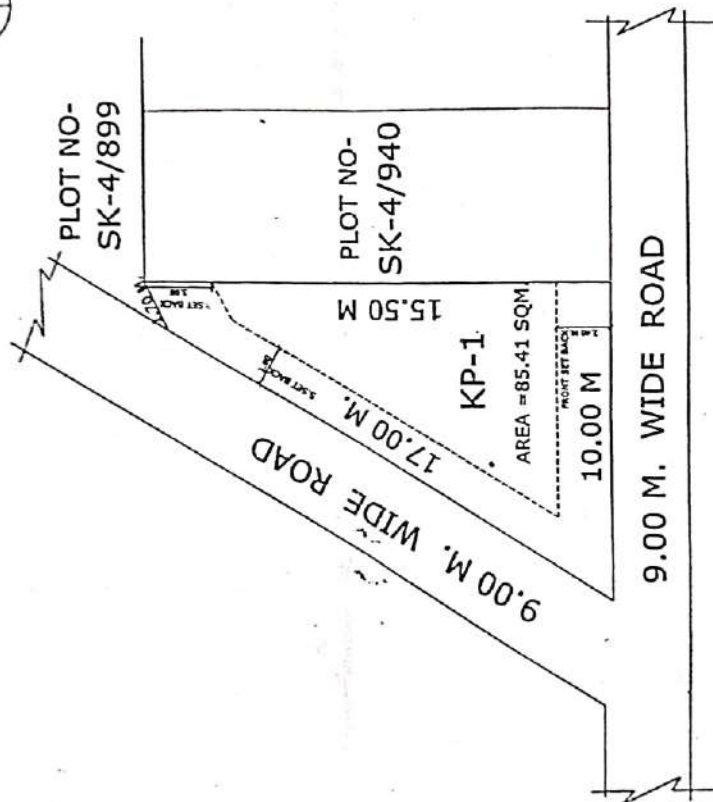
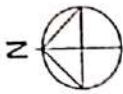









AREA SCHEDULE	
PLOT No.	AREA (In Sqmt.)
GH-12B	2308.86
GH-12C	2020.00
GH-12D	2052.32 ✓

26/08/2020
 MAN
 For measurements only
 JUNIOR ENGINEER
 ASSISTANT ENGINEER
 SUPERINTENDENT ENGINEER
 TOWN PLANNER (P)
 TOWN PLANNER (K)
 SECRETARY
 VICE CHAIRMAN

SITE PLAN OF KIOSK PLOT NO KP-1 SHAKTI KHAND-4 IN INDRAPURAM SCHEME G.M.P GHAZIABAD

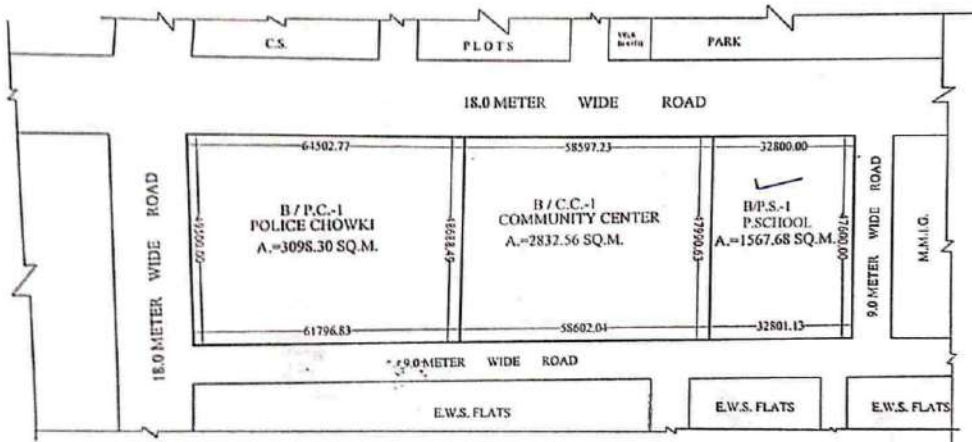
TOTAL AREA OF KIOSK PLOT NO = 85.41 SQ.M.




 D/M
 J.E.
 A.E.
 E.E.G.
 T.P.
 C.A.T.P.
 SECY.

SITE PLAN OF POLICE CHOWKI PLOT, COMMUNITY CENTER PLOT & PRI. SCHOOL PLOT AT POCKET-B MADHUBAN BAPUDHAM YOJNA, GDA, GZB.

PRI. SCHOOL PLOT - B/P.S.-1 = 1567.68 SQ.M.
 COMM. CENTER PLOT - B/C.C.-1 = 2832.56 SQ.M.
 POLICE CHOWKI PLOT - B/P.C.-1 = 3098.30 SQ.M.




 PREPARED BY
 11-02-21


 COMPARED BY
 25/02/21

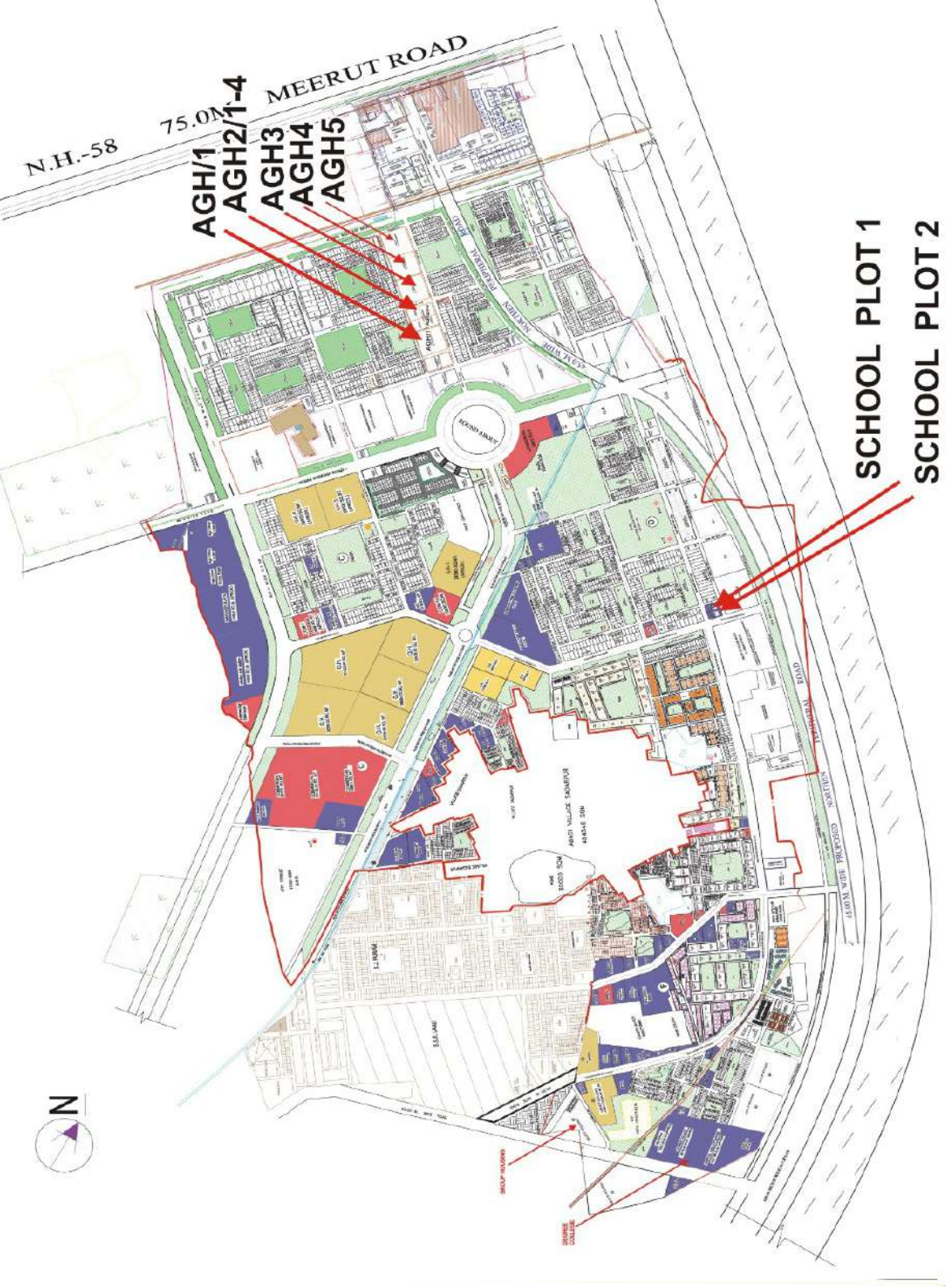

 MEAS. & AREA CAL. (J.E.)


 A.E.


 E.E.

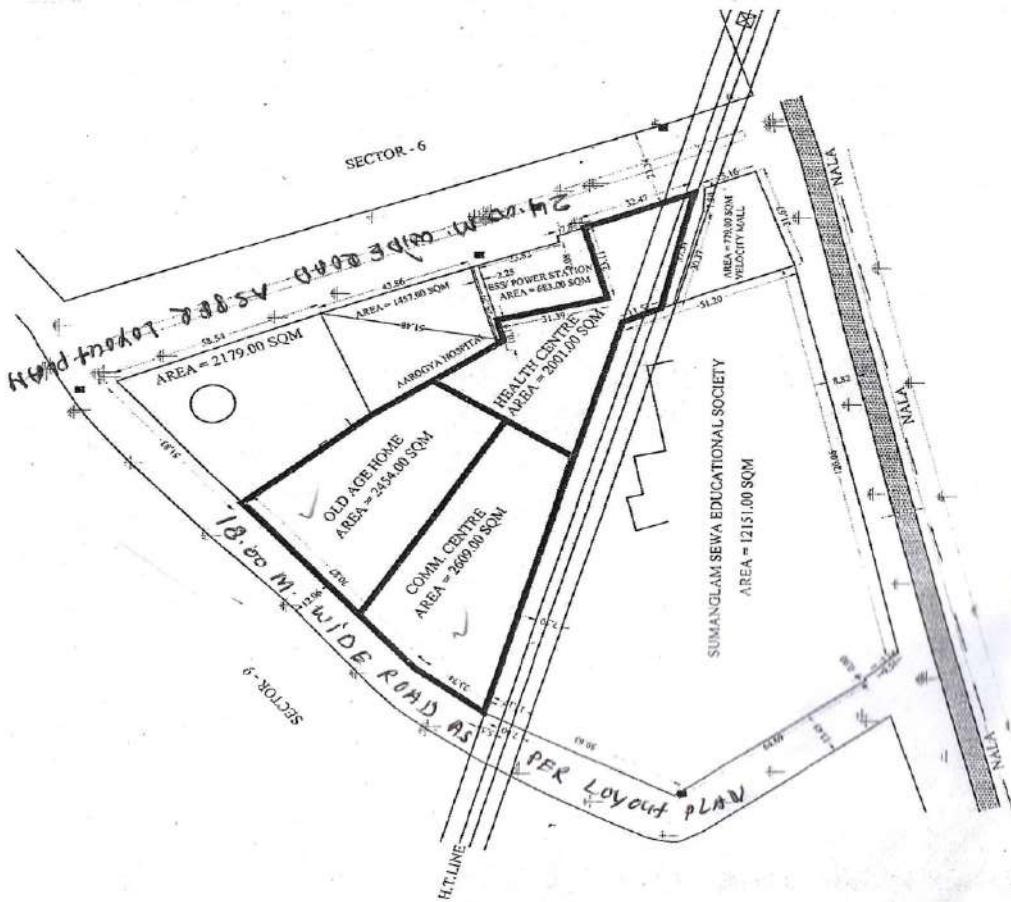

 TOWN PLANNER

REVISED LAYOUT PLAN OF MADHUBAN-BAPUDHAM RESIDENTIAL SCHEME , G.D.A;GHAZIABAD.



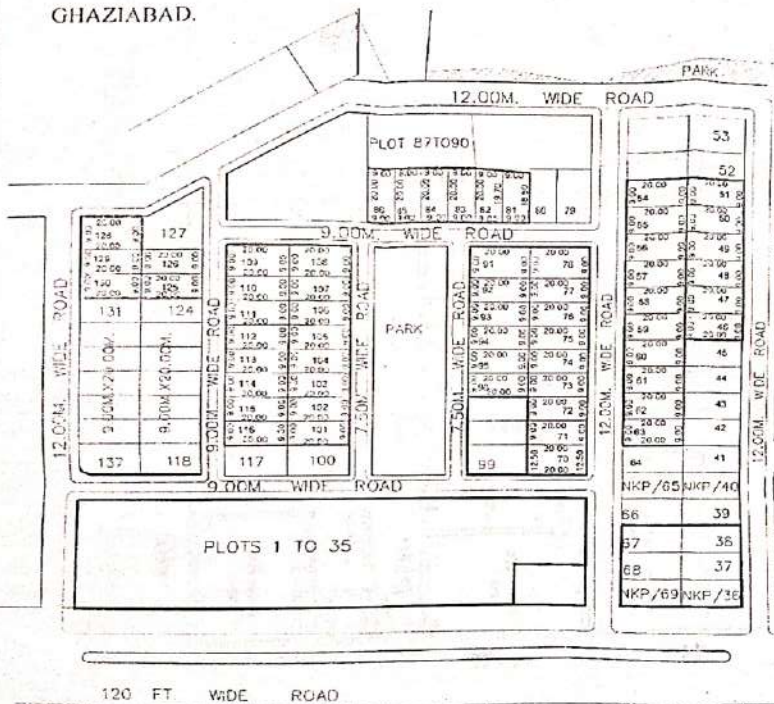
SCHOOL PLOT 1
SCHOOL PLOT 2

PROPOSED PART LAYOUT PLAN AT SECTOR VI VAISHALI :



DIMAN
 J.E.
 A.E.
 E.E.
 T.P.
 C.A.T.P.

REVISED SITE PLAN TO BE GIVEN TO B.S.A. HOMES PVT. LTD. AT NYAY KHAND- 1, INDIRAPURAM GHAZIABAD.



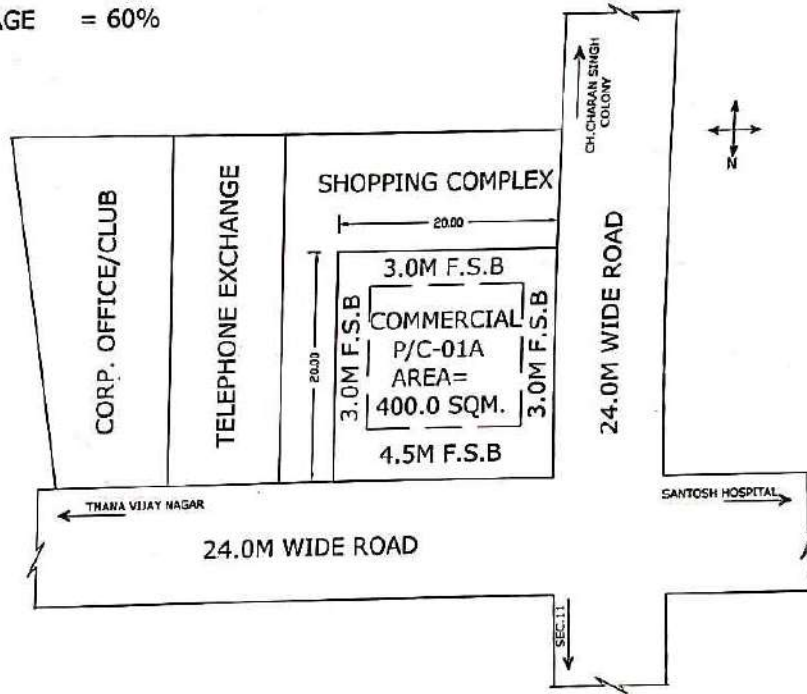
AREA		
PLOT NO.	AREA IN SQ.M.	TOTAL AREA
46 TO 51	180.00	180X 6 = 1080
54 TO 63	180.00	180X 10 = 1800
70	250.00	250X 1 = 250
71 TO 78	180.00	180X 8 = 1440
81	171.95	171.92X1 = 171.92
82	178.65	178.65X1 = 178.65
83 TO 86	180.00	180X 4 = 720
91 TO 96	180.00	180X 6 = 1080
101 TO 116	180.00	180X 16 = 2880
125 TO 126	180.00	180X 2 = 360
128 TO 130	180.00	180X 3 = 540
TOTAL PLOT = 58		TOTAL AREA 10500.00

NOTE:-
 THE REVISED SITE PLAN HAS BEEN PREPARED TO INDICATE AND SHOW CHANGES IN PLOT NO. 70,81 AND 82 ACCORDED DUE TO SITE SITUATION AS DETAILS PROVIDED BY ENGINEERING DIVISION.

J.E.
 A.E.
 E.E.
 T.P.
 C.A.T.P.
 SECRETARY
 V.Chauhan

SITE PLAN FOR COMMERCIAL PLOT NO. P/C - 01 AT BLOCK (P) SEC.12 PRATAP VIHAR GHAZIABAD

TOTAL PLOT AREA, 20.0X20.0=400.0 SQM.
 F.A.R = 1.5
 G.COVERAGE = 60%



PREPARED BY

J.E.

A.E.

E.E.

A.F(P)

T.P

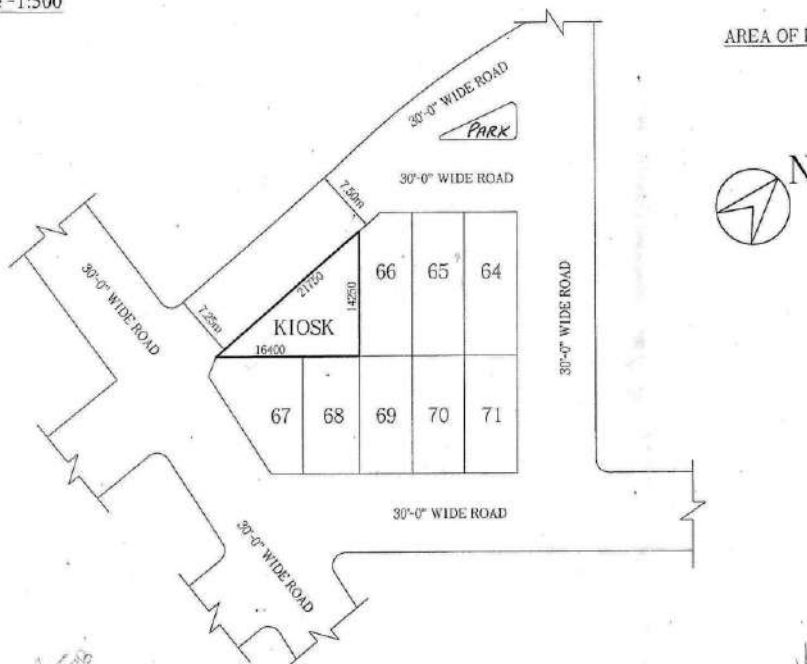
SECY.

V.C

SITE PLAN FOR KIOSK IN "D" BLOCK PATEL NAGAR, SECTOR - 7 G.M.P. GHAZIABAD

Scale - 1:500

AREA OF KIOSK LAND = 116.84 Sqm.



Prepared By.

Compared By.

Measured By.

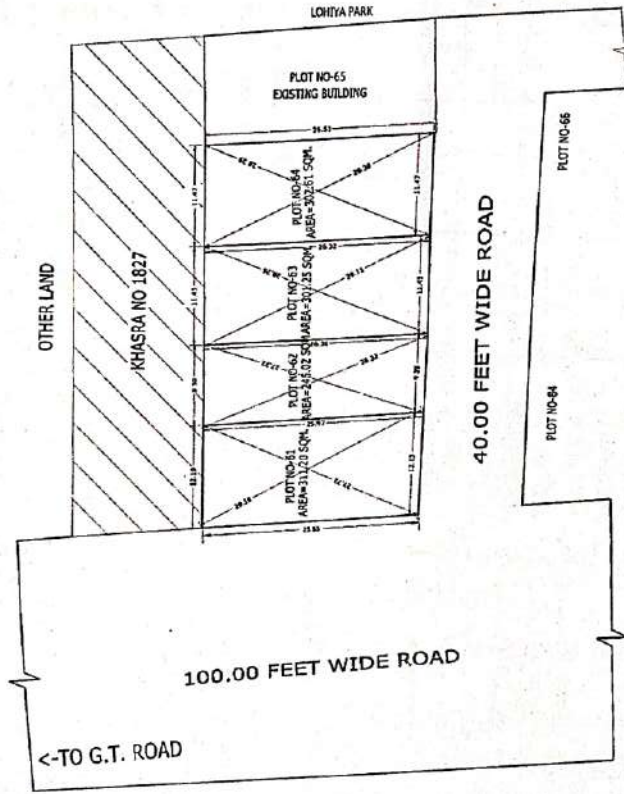
Astt. Engineer

A.T.P.

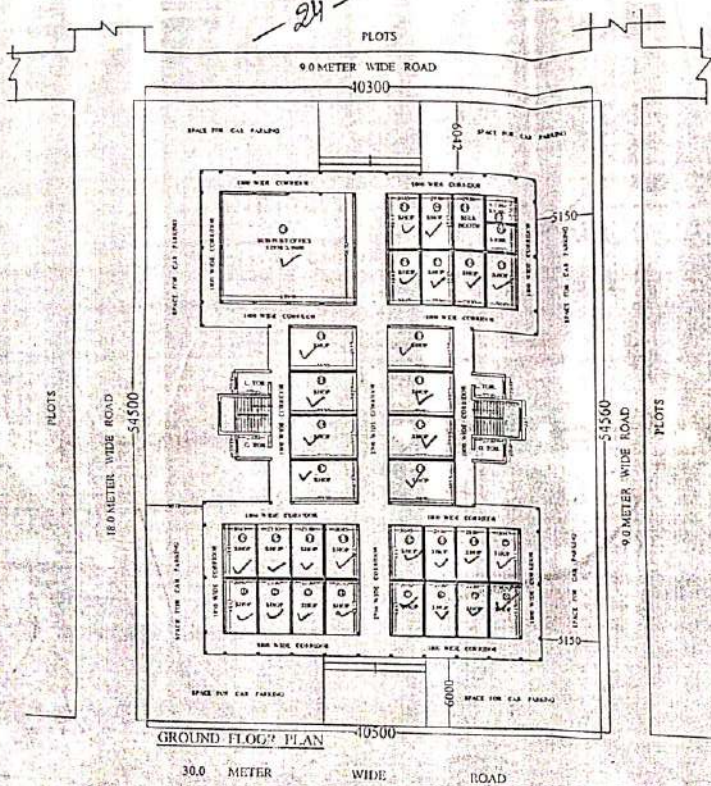
Town Planner.

REVISED SITE PLAN OF PLOT NOS/ 62 RAJENDRA NAGAR SECTOR 5, THA, GHAZIABAD

AREA CHART	
P.NO.	AREA
61	311.20 SQM
62	245.02 SQM
63	301.25 SQM
64	302.61 SQM



REVISED CONVENIENT SHOPS PLAN AT 'POCKET-D' MADHUBAN BAPUDHAM YOJNA, GHAZIABAD



NOTE
STRUCTURE SHOULD BE DESIGN FOR THREE STORY
FIRST FLOOR & SECOND FLOOR DESIGN LATER ON



TOTAL AREA OF PLOT = 2203.00 SQ.M.

TOTAL NOS. OF SHOPS = 30

SUB POST OFFICE = 01

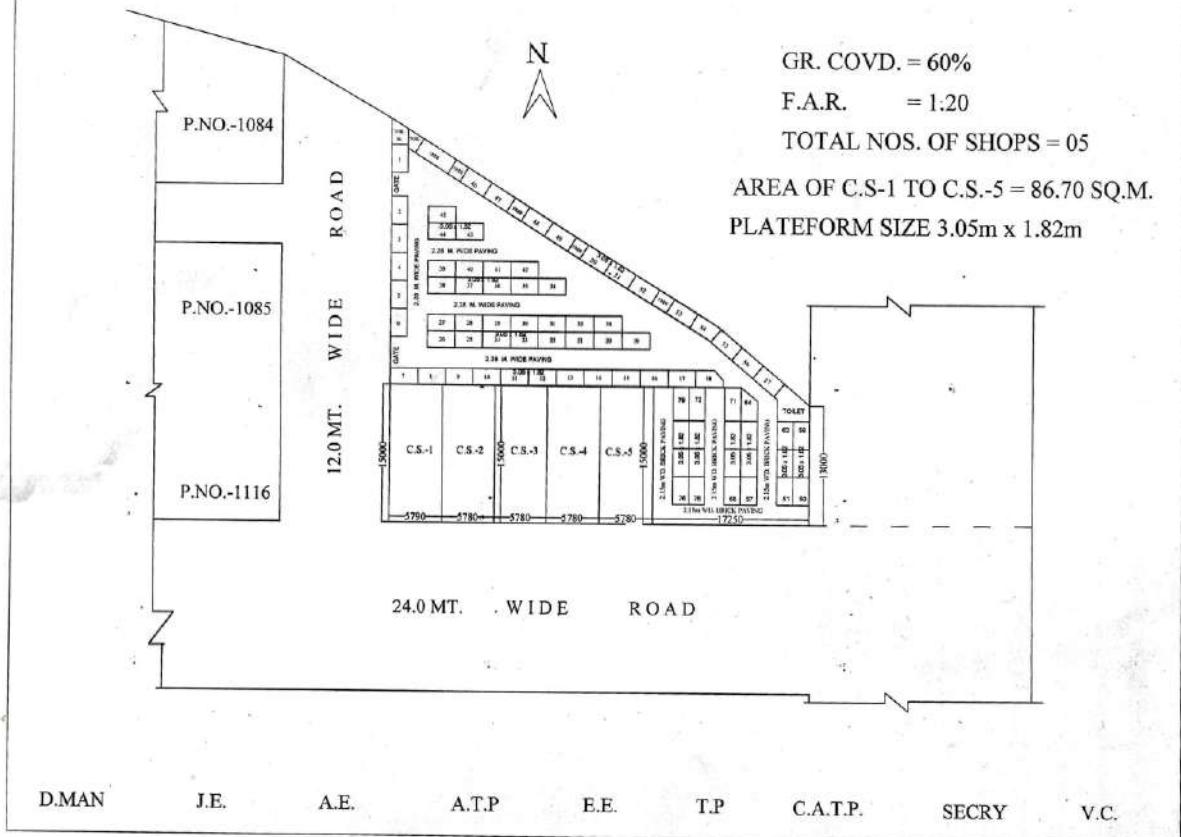
MILK BOOTH = 01

A.T.M./KIOSK = 01

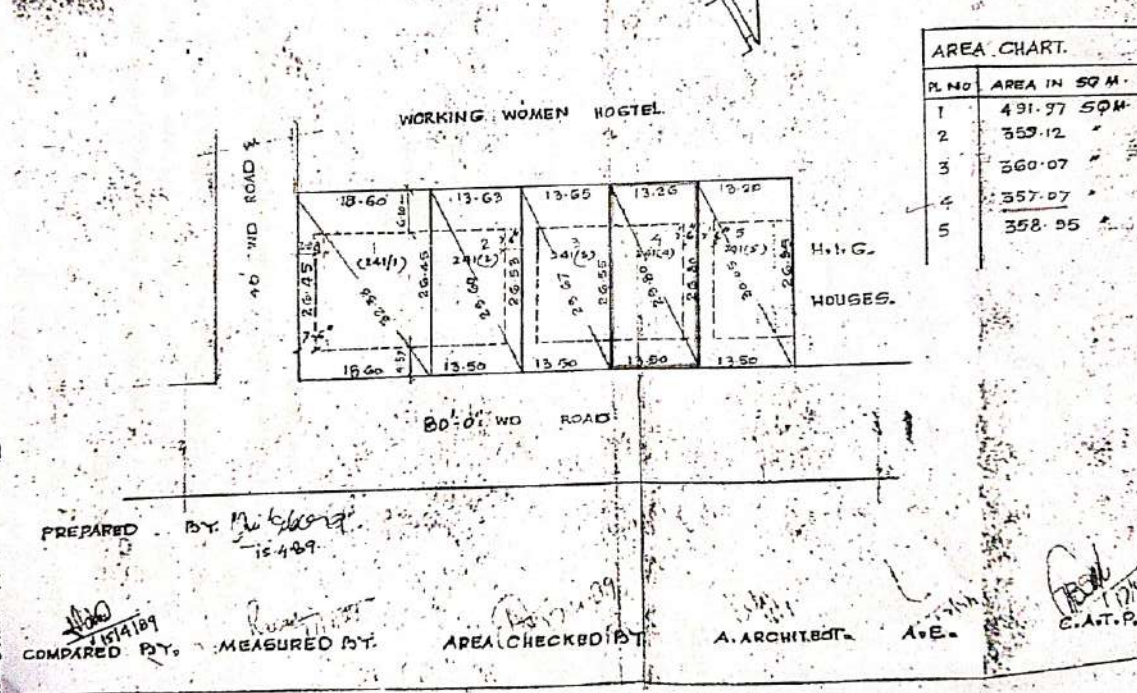
KIOSK = 01

TYPE	SHOP NO.	AREA	TOTAL NOS.
SHOPS	01 to 16	14.19 SQ.M.	16
SHOPS	17 to 24	23.33 SQ.M.	08
SHOPS	25 TO 30	14.19 SQ.M.	06
MILK BOOTH	31	14.19 SQ.M.	01
A.T.M./KIOSK	32	07.20 SQ.M.	01
KIOSK	33	07.55 SQ.M.	01
SUB POST OFFICE	34	115.80 SQ.M.	01

REVISED SITE PLAN OF CONVENIENT SHOP PLOTS SK-IV/C.S.-1 TO C.S.-5 & VENDING ZONE AT SHAKTI KHAND - IV INDIRAPURAM GHAZIABAD.



SITE PLAN OF PLOT NO-A/24/4 IN SURYA NAGAR SECTO VII T.H. GHAZIABAD (NEAR WORKING WOMEN HOSTEL)
 SCALE 1CM = 5M.



REVISED PART LAYOUT PLAN OF SCHEME NO.-10 DELHI - U.P. BORDER ON KHASRA NO.-3, 4 & 10 AT CHIKAMBAR PUR ON G.T. ROAD GHAZIABAD



DETAIL OF SHOP PLOTS IN PCKET - A

S.NO	TYPE	SIZE	AREA	PLOT NO.	SMS
1	I	2.50X3.30M	13.75 SQ.M. (118.66 SQ.FT.)	5-26 TO 48, 5-69 TO 91, 5-87A, 87 TO 114,	79
2	II	2.40X3.30M	12.72 SQ.M. (125.91 SQ.FT.)	5-18, 19, 20, 20A, D.C.D.E, 21	89
3	III	2.40X4.83M	11.64 SQ.M. (125.25 SQ.FT.)	5-8, TO 17	89
4	IV	2.40X4.35M	10.44 SQ.M. (112.25 SQ.FT.)	5-170 TO 73A, 22 TO 25	89
5	V	2.50X4.00M	10.00 SQ.M. (107.64 SQ.FT.)	5-59 TO 5-59, 5-58 TO 87	79
TOTAL SHOPS PLOTS					127
1	COMM.		323.90 SQ.M.	C-1	01
2	CUMM.		142.00 SQ.M.	C-2	01
3	COMM.		298.67 SQ.M.	C-3	01

DETAIL OF SHOP PLOTS IN PCKET - B

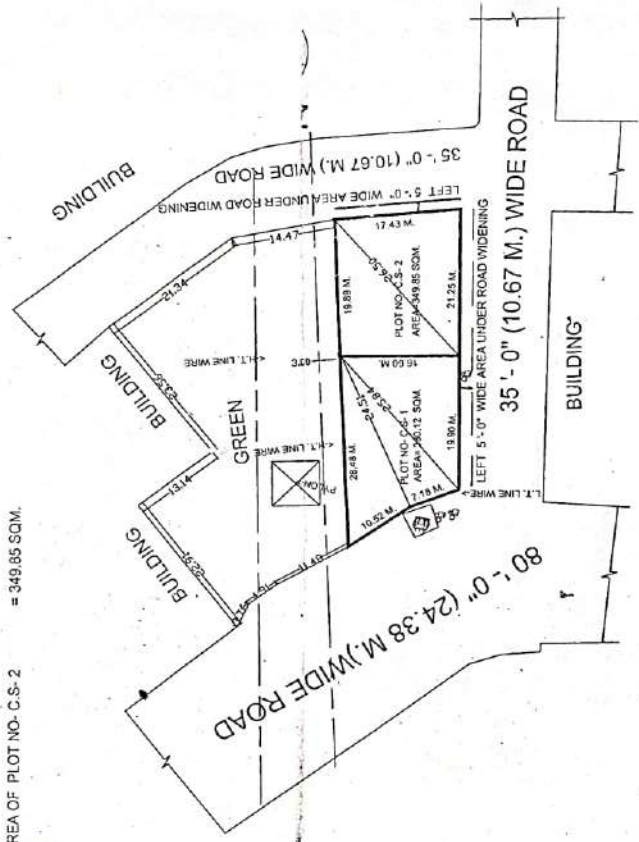
S.NO.	TYPE	SIZE	AREA	PLOT NO.	NOS.
1	I		55.0 SQ.M. (592.02 SQ.FT. approx.)	5-90 TO 99	07
2	II	3.00X6.00M	18.00 SQ.M. (193.75 SQ.FT.)	5-80 TO 92	12
3	III	2.50X3.50M	13.75 SQ.M. (148.00 SQ.FT.)	5-90 TO 79	30
4	IV	2.25X4.50M	10.125 SQ.M. (108.96 SQ.FT.)	5-01 TO 49	49
5	V	2.50X4.00M	10.00 SQ.M. (107.64 SQ.FT.)	5-100 TO 123	24
TOTAL SHOPS PLOTS					123
5	COMMERCIAL		132.69 SQ.M. (1428.27 SQ.FT.)	C-1	01
6	COMMERCIAL		135.96 SQ.M. (1463.47 SQ.FT.)	C-2	01

नोट - पार्ट से-आउट प्लान में दर्शाए गए अपाधिकृत निर्माण (गिडेट पोराण) से उत्पन्न भूमि पर प्रस्तावित नियोजन स्वतः से नियमानुसार अपाधिकृत निर्माण करने के उपरान्त ही प्रभावी होगा।

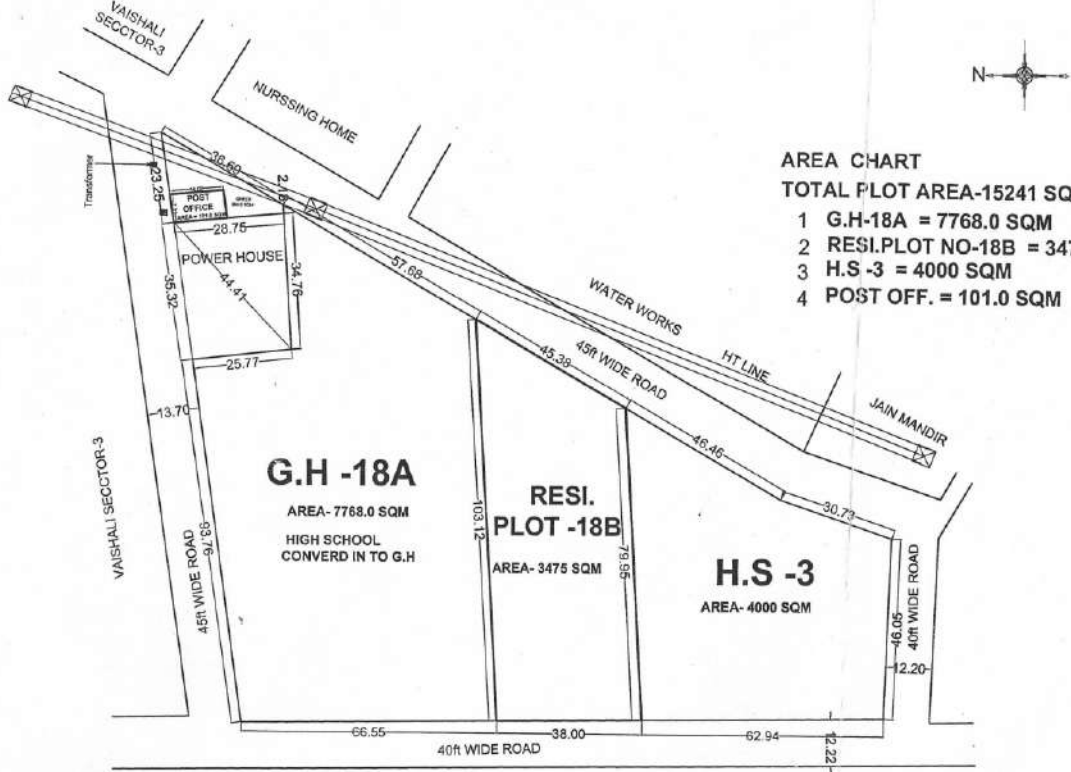
PLAN FOR CONVENIENT SHOPPING SITE NO CS-2 AT SECTER-2 SHALI GHAZIABAD

Permissible G.C. - 60%
 F.A.R. - 1.50.

TOTAL AREA OF PLOT AS PER SURVEY PLAN = 859.23 SQ.M.
 AREA UNDER ROAD WIDENING = 84.00 SQ.M.
 AREA OF LEFT FOR H.T LINE (3.00 MT. SET BACK) = 146.00 SQ.M.
 NET AREA OF PLOT = 729.97 SQ.M.
 AREA OF PLOT NO. C.S-1 = 380.12 SQ.M.
 AREA OF PLOT NO. C.S-2 = 349.85 SQ.M.



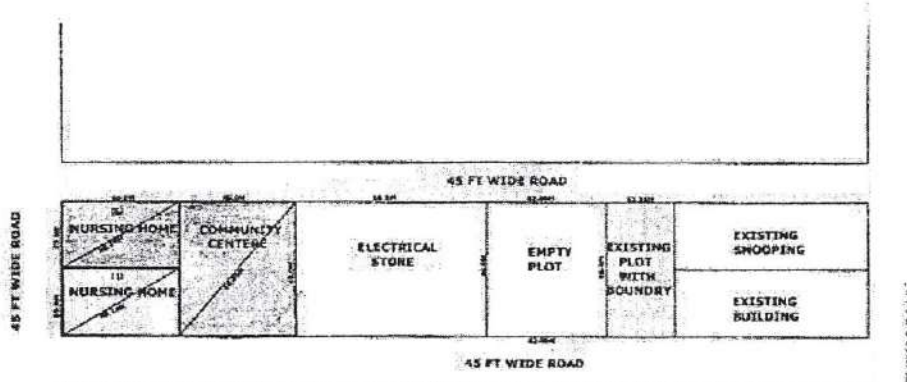
SITE PLAN OF HIGH SCHOOL PLOT CONVERT IN TO G.H / RESI.PLOT/POST OFFICE AT SECTER -3 VAISHALI GHAZIABAD



- AREA CHART**
TOTAL PLOT AREA-15241 SQM
- 1 G.H-18A = 7768.0 SQM
 - 2 RESI.PLOT NO-18B = 3475 SQM
 - 3 H.S -3 = 4000 SQM
 - 4 POST OFF. = 101.0 SQM

D/M. T.P. C.A.T.P SECY. V.C


REVISED SITE PLAN FOR COMMUNITY CENTER & NURSING HOME AT SECTER-3 VAISHALI ,GHAZIABAD



NURSING HOME NO- 1	AREA	40.0M X 23.0M	=	920 S.Q.M
NURSING HOME NO- 2	AREA	40.0M X 23.0M	=	920 S.Q.M
COMMUNITY CENTER	AREA	40.00M X 46.0M	=	1840 S.Q.M

D/M AMIN J.E A.E E.E-G S.H. (I.A) C.A.T.P SECRETARY

शपथ—पत्र



समक्ष:

उपाध्यक्ष, गाजियाबाद विकास प्राधिकरण, गाजियाबाद

मैं

पुत्र / पुत्री / पत्नी

जन्म तिथि आयु वर्ष (लगभग)

निवासी

निम्नलिखित शपथ पूर्वक बयान करता / करती हूँ:

1. यह कि मेरा उपरोक्त नाम एवं पता सब सही है।
2. कि मैं गाजियाबाद विकास प्राधिकरण द्वारा दिनांक.....को नीलाम किये जा रहे सामुदायिक केन्द्र योजना गाजियाबाद की नीलामी में बोली दाता केम्प में प्रतिभाग कर रहा / रही हूँ।
3. यह कि मैं बोली सफल होने पर सम्पत्ति आवंटन के फलस्वरूप अपेक्षित भुगतान करने में सक्षम हूँ।

यह कि उपरोक्त शपथ पत्र की सभी धारारें मेरे निजी ज्ञान और विश्वास में सब सत्य है कोई कथन असत्य नहीं हैं। कोई भी सूचना असत्य पाये जाने पर मेरे विरुद्ध कार्यवाही के लिए स्वयं जिम्मेदार हूँगा / हूँगी।

स्थान :

दिनांक :

हस्ताक्षर शपथकर्ता

(नोट : शपथ पत्र रु. 10/- के स्टाम्प पेपर पर नोटरी से प्रमाणित कराकर संलग्न किया जाये।)

गाजियाबाद विकास प्राधिकरण द्वारा
नीलामी में बोली लगाये जाने हेतु
अधिकार आवेदन-पत्र

सेवा में,

नीलामी अधिकारी
गाजियाबाद विकास प्राधिकरण,
गाजियाबाद

सत्यापित फोटो

महोदय,

मैंने गाजियाबाद विकास प्राधिकरण द्वारा दिनांक को नीलाम किये
जा रहे सामुदायिक केन्द्र योजना
गाजियाबाद की नीलामी में भाग लेने हेतु आवेदन किया है।

किन्ही कारणों वंश मैं उक्त नीलामी में स्वयं भाग नहीं ले पा रहा/रही हूँ। अतः उक्त नीलामी में भाग लेने हेतु मैं
श्री/कु./श्रीमती
पुत्र/पुत्री/पत्नी
आयुवर्ष (लगभग) निवासी
को जिनके हस्ताक्षर नीचे प्रमाणित किये गये हैं, को नीलामी में बोली देने हेतु अधिकृत करता/करती हूँ। मेरे
अधिकृत प्रतिनिधि द्वारा जो भी बोली दी जायेगी वह मुझे पूर्णतया मान्य होगी।

भवदीय :

प्राधिकृत व्यक्ति के हस्ताक्षर

हस्ताक्षर

हस्ताक्षर प्रमाणित

नाम:

पता:

गाजियाबाद विकास प्राधिकरण, गाजियाबाद।

प्राधिकरण की विभिन्न योजनाओं में नीलामी के माध्यम से विक्रय हेतु प्रस्तावित सम्पत्तियों का विवरण

नीलामी स्थल : हिन्दी भवन, लोहिया नगर, गाजियाबाद।

(तालिका विवरण)

दिनांक : 17.02.2025

समय : प्रातः 11:00 बजे

क्र. सं.	योजना का नाम	सम्पत्ति का प्रकार	सम्पत्ति संख्या	क्षेत्रफल (वर्ग मी.)	न्यूनतम आरक्षित दर (₹ प्रति वर्गमी.)	न्यूनतम आरक्षित मूल्य (₹ लाख में)	धरोहर राशि (₹ लाख में)
1	2	3	4	5	6	7	8
1.	कोयल एन्क्लेव योजना	ग्रुप हाउसिंग भूखण्ड	GH-1A	6958.00	60000.00	-	417.48
2.	कोयल एन्क्लेव योजना	ग्रुप हाउसिंग भूखण्ड	GH-3 A	5268.84	60000.00	-	316.13
3.	कोयल एन्क्लेव योजना	ग्रुप हाउसिंग भूखण्ड	GH-4	12867.54	60000.00	-	772.05
4.	कोयल एन्क्लेव योजना	ग्रुप हाउसिंग भूखण्ड	GH-5 & 6	24143.46	60000.00	-	1448.61
5.	कोयल एन्क्लेव योजना	ग्रुप हाउसिंग भूखण्ड	GH-12B	2308.86	60000.00	-	138.53
6.	कोयल एन्क्लेव योजना	ग्रुप हाउसिंग भूखण्ड	GH-12C	2020.00	60000.00	-	121.20
7.	कोयल एन्क्लेव योजना	ग्रुप हाउसिंग भूखण्ड	GH-12D	2052.32	60000.00	-	123.14
8.	मधुवन बापूधाम पॉकेट-ए0	ग्रुप हाउसिंग भूखण्ड	A/GH-01	8668.60	52500.00	-	455.10
9.	मधुवन बापूधाम पॉकेट-ए0	ग्रुप हाउसिंग भूखण्ड	A/GH-2/1	2181.50	52500.00	-	114.53
10.	मधुवन बापूधाम पॉकेट-ए0	ग्रुप हाउसिंग भूखण्ड	A/GH-2/2	2136.25	52500.00	-	112.15
11.	मधुवन बापूधाम पॉकेट-ए0	ग्रुप हाउसिंग भूखण्ड	A/GH-2/3	2136.25	49500.00	-	105.74
12.	मधुवन बापूधाम पॉकेट-ए0	ग्रुप हाउसिंग भूखण्ड	A/GH-2/4	2181.50	52500.00	-	114.53
13.	मधुवन बापूधाम पॉकेट-ए0	ग्रुप हाउसिंग भूखण्ड	A/GH-03	8875.00	52500.00	-	465.94
14.	मधुवन बापूधाम पॉकेट-ए0	ग्रुप हाउसिंग भूखण्ड	A/GH-04	8355.30	52500.00	-	438.65
15.	मधुवन बापूधाम पॉकेट-ए0	ग्रुप हाउसिंग भूखण्ड	A/GH-05	9031.40	52500.00	-	474.15
16.	मधुवन बापूधाम योजना पाकेट-बी	कम्प्यूनिटी सेन्टर भूखण्ड	B/CC-1	2832.56	33000.00	-	93.47
17.	मधुवन बापूधाम पॉकेट-डी0	मिल्क बूथ	-	14.20	-	20.63	2.06
18.	मधुवन बापूधाम पॉकेट-डी0	ए0टी0एम0 क्योस्क	-	7.20	-	11.04	1.10
19.	मधुवन बापूधाम पॉकेट-डी0	क्योस्क	-	7.55	-	11.58	1.16
20.	मधुवन बापूधाम पॉकेट-डी0	निर्मित कन्वीनियेट शॉप	1	14.75	-	27.24	2.72
21.	मधुवन बापूधाम पॉकेट-डी0	निर्मित कन्वीनियेट शॉप	2	14.20	-	24.67	2.47
22.	मधुवन बापूधाम पॉकेट-डी0	निर्मित कन्वीनियेट शॉप	3	14.20	-	24.67	2.47
23.	मधुवन बापूधाम पॉकेट-डी0	निर्मित कन्वीनियेट शॉप	4	14.75	-	27.24	2.72
24.	मधुवन बापूधाम पॉकेट-डी0	निर्मित कन्वीनियेट शॉप	5	14.75	-	27.24	2.72
25.	मधुवन बापूधाम पॉकेट-डी0	निर्मित कन्वीनियेट शॉप	6	14.20	-	24.67	2.47
26.	मधुवन बापूधाम पॉकेट-डी0	निर्मित कन्वीनियेट शॉप	7	14.20	-	24.67	2.47
27.	मधुवन बापूधाम पॉकेट-डी0	निर्मित कन्वीनियेट शॉप	8	14.75	-	27.24	2.72
28.	मधुवन बापूधाम पॉकेट-डी0	निर्मित कन्वीनियेट शॉप	9	14.75	-	27.24	2.72
29.	मधुवन बापूधाम पॉकेट-डी0	निर्मित कन्वीनियेट शॉप	10	14.20	-	24.67	2.47
30.	मधुवन बापूधाम पॉकेट-डी0	निर्मित कन्वीनियेट शॉप	11	14.20	-	24.67	2.47
31.	मधुवन बापूधाम पॉकेट-डी0	निर्मित कन्वीनियेट शॉप	12	14.75	-	27.24	2.72
32.	मधुवन बापूधाम पॉकेट-डी0	निर्मित कन्वीनियेट शॉप	13	14.75	-	27.24	2.72
33.	मधुवन बापूधाम पॉकेट-डी0	निर्मित कन्वीनियेट शॉप	14	14.20	-	24.67	2.47
34.	मधुवन बापूधाम पॉकेट-डी0	निर्मित कन्वीनियेट शॉप	15	14.20	-	24.67	2.47
35.	मधुवन बापूधाम पॉकेट-डी0	निर्मित कन्वीनियेट शॉप	16	14.75	-	27.24	2.72
36.	मधुवन बापूधाम पॉकेट-डी0	निर्मित कन्वीनियेट शॉप	17	24.02	-	44.35	4.44
37.	मधुवन बापूधाम पॉकेट-डी0	निर्मित कन्वीनियेट शॉप	18	23.34	-	40.54	4.05

क्र. सं.	योजना का नाम	सम्पत्ति का प्रकार	सम्पत्ति संख्या	क्षेत्रफल (वर्ग मी.)	न्यूनतम आरक्षित दर (₹ प्रति वर्गमी.)	न्यूनतम आरक्षित मूल्य (₹ लाख में)	धरोहर राशि (₹ लाख में)
1	2	3	4	5	6	7	8
83.	इन्दिरापुरम योजना न्यायखण्ड-1	व्यवसायिक भूखण्ड	CP-12	135.00	170000.00	-	22.95
84.	इन्दिरापुरम योजना न्यायखण्ड-1	व्यवसायिक भूखण्ड	CP-13	135.00	170000.00	-	22.95
85.	इन्दिरापुरम योजना न्यायखण्ड-1	व्यवसायिक भूखण्ड	CP-14	135.00	170000.00	-	22.95
86.	इन्दिरापुरम योजना न्यायखण्ड-1	व्यवसायिक भूखण्ड	CP-15	135.00	170000.00	-	22.95
87.	इन्दिरापुरम योजना न्यायखण्ड-1	व्यवसायिक भूखण्ड	CP-16	150.00	170000.00	-	25.50
88.	इन्दिरापुरम योजना न्यायखण्ड-1	व्यवसायिक भूखण्ड	CP-17	135.00	170000.00	-	22.95
89.	इन्दिरापुरम योजना न्यायखण्ड-1	व्यवसायिक भूखण्ड	CP-18	135.00	170000.00	-	22.95
90.	इन्दिरापुरम योजना न्यायखण्ड-1	व्यवसायिक भूखण्ड	CP-19	135.00	170000.00	-	22.95
91.	इन्दिरापुरम योजना न्यायखण्ड-1	व्यवसायिक भूखण्ड	CP-20	135.00	170000.00	-	22.95
92.	इन्दिरापुरम योजना न्यायखण्ड-1	व्यवसायिक भूखण्ड	CP-21	135.00	170000.00	-	22.95
93.	इन्दिरापुरम योजना न्यायखण्ड-1	व्यवसायिक भूखण्ड	CP-22	135.00	170000.00	-	22.95
94.	इन्दिरापुरम योजना न्यायखण्ड-1	व्यवसायिक भूखण्ड	CP-23	135.00	170000.00	-	22.95
95.	इन्दिरापुरम योजना न्यायखण्ड-1	व्यवसायिक भूखण्ड	CP-24	150.25	180000.00	-	27.05
96.	इन्दिरापुरम योजना न्यायखण्ड-1	व्यवसायिक भूखण्ड	CP-25	141.67	180000.00	-	25.50
97.	इन्दिरापुरम योजना न्यायखण्ड-1	व्यवसायिक भूखण्ड	CP-26	132.66	180000.00	-	23.88
98.	इन्दिरापुरम योजना न्यायखण्ड-1	व्यवसायिक भूखण्ड	CP-27	128.95	180000.00	-	23.21
99.	इन्दिरापुरम योजना न्यायखण्ड-1	व्यवसायिक भूखण्ड	CP-28	133.40	180000.00	-	24.01
100.	इन्दिरापुरम अभय खण्ड-1	आवासीय भवन	AK-1/61	102.24	---	118.57	11.86
101.	इन्दिरापुरम ज्ञानखण्ड-4	निर्मित आवासीय भवन	GK-4/176 (MIG)	79.92	-	104.05	10.41
102.	इन्दिरापुरम ज्ञानखण्ड-4	निर्मित आवासीय भवन	GK-4/178 (MIG)	79.92	-	104.05	10.41
103.	इन्दिरापुरम ज्ञानखण्ड-4	निर्मित आवासीय भवन	GK-4/179 (MIG)	79.92	-	109.94	10.99
104.	इन्दिरापुरम ज्ञानखण्ड-4	निर्मित आवासीय भवन	GK-4/181 (MIG)	79.92	-	104.05	10.41
105.	इन्दिरापुरम ज्ञानखण्ड-4	निर्मित आवासीय भवन	GK-4/186 (MIG)	79.92	-	104.05	10.41
106.	इन्दिरापुरम ज्ञानखण्ड-4	निर्मित आवासीय भवन	GK-4/170 (MIG)	80.56	-	126.13	12.61
107.	इन्दिरापुरम ज्ञानखण्ड-4	निर्मित आवासीय भवन	GK-4/170-1 (MIG)	80.56	-	126.13	12.61
108.	इन्दिरापुरम ज्ञानखण्ड-4	निर्मित आवासीय भवन	GK-4/171-1 (MIG)	80.56	-	126.13	12.61
109.	इन्दिरापुरम ज्ञानखण्ड-4	निर्मित आवासीय भवन	GK-4/172 (MIG)	80.56	-	126.13	12.61
110.	इन्दिरापुरम ज्ञानखण्ड-4	निर्मित आवासीय भवन	GK-4/173 (M.MIG)	64.35	-	104.05	10.41
111.	इन्दिरापुरम ज्ञानखण्ड-4	निर्मित आवासीय भवन	GK-4/170-1A (MIG)	80.56	-	87.88	8.79
112.	इन्दिरापुरम ज्ञानखण्ड-4	निर्मित आवासीय भवन	GK-4/170-1C (MIG)	80.56	-	87.88	8.79
113.	इन्दिरापुरम ज्ञानखण्ड-4	निर्मित आवासीय भवन	GK-4/171 A (MIG)	80.56	-	87.88	8.79
114.	इन्दिरापुरम ज्ञानखण्ड-4	निर्मित आवासीय भवन	GK-4/171 B (MIG)	80.56	-	87.88	8.79
115.	इन्दिरापुरम ज्ञानखण्ड-4	निर्मित आवासीय भवन	GK-4/172 B (MIG)	80.56	-	87.88	8.79
116.	इन्दिरापुरम ज्ञानखण्ड-4	निर्मित आवासीय भवन	GK-4/172 C (MIG)	80.56	-	93.28	9.33
117.	इन्दिरापुरम शक्ति खण्ड-4	कन्वीनियेन्ट शॉपिंग भूखण्ड	SK-IV/CS-2	86.70	142500.00	-	12.35

क्र. सं.	योजना का नाम	सम्पत्ति का प्रकार	सम्पत्ति संख्या	क्षेत्रफल (वर्ग मी.)	न्यूनतम आरक्षित दर (₹ प्रति वर्गमी.)	न्यूनतम आरक्षित मूल्य (₹ लाख में)	धरोहर राशि (₹ लाख में)
1	2	3	4	5	6	7	8
118.	इन्दिरापुरम योजना शक्तिखण्ड-4	क्योस्क भूखण्ड	KP-1	85.41	170000.00	-	14.52
119.	इन्दिरापुरम ज्ञानखण्ड-2	आवासीय भूखण्ड	GK-II/165	135.00	90000.00	-	12.15
120.	इन्दिरापुरम न्यायखण्ड-1	आवासीय भूखण्ड	NYK-I/63	180.00	90000.00	-	16.20
121.	इन्दिरापुरम योजना ज्ञानखण्ड-3	दुकान भूखण्ड	CP-3	106.00	180000.00	-	19.08
122.	इन्दिरापुरम योजना ज्ञानखण्ड-3	दुकान भूखण्ड	CP-4	83.75	180000.00	-	15.08
123.	इन्दिरापुरम योजना ज्ञानखण्ड-3	दुकान भूखण्ड	CP-5	83.75	180000.00	-	15.08
124.	इन्दिरापुरम योजना ज्ञानखण्ड-3	दुकान भूखण्ड	CP-6	83.75	180000.00	-	15.08
125.	इन्दिरापुरम योजना ज्ञानखण्ड-3	दुकान भूखण्ड	CP-7	83.75	180000.00	-	15.08
126.	इन्दिरापुरम योजना ज्ञानखण्ड-3	दुकान भूखण्ड	CP-8	113.00	180000.00	-	20.34
127.	इन्दिरापुरम योजना ज्ञानखण्ड-3	दुकान भूखण्ड	CP-9	70.00	180000.00	-	12.60
128.	इन्दिरापुरम योजना ज्ञानखण्ड-3	दुकान भूखण्ड	CP-10	57.00	180000.00	-	10.26
129.	इन्दिरापुरम योजना ज्ञानखण्ड-3	दुकान भूखण्ड	CP-11	57.00	180000.00	-	10.26
130.	इन्दिरापुरम योजना ज्ञानखण्ड-3	दुकान भूखण्ड	CP-12	57.00	180000.00	-	10.26
131.	इन्दिरापुरम योजना ज्ञानखण्ड-3	दुकान भूखण्ड	CP-13	57.00	180000.00	-	10.26
132.	इन्दिरापुरम योजना ज्ञानखण्ड-3	दुकान भूखण्ड	CP-14	57.00	180000.00	-	10.26
133.	इन्दिरापुरम योजना ज्ञानखण्ड-3	दुकान भूखण्ड	CP-15	57.00	180000.00	-	10.26
134.	इन्दिरापुरम योजना ज्ञानखण्ड-3	दुकान भूखण्ड	CP-17	37.35	180000.00	-	6.72
135.	इन्दिरापुरम योजना ज्ञानखण्ड-3	दुकान भूखण्ड	CP-18	37.35	180000.00	-	6.72
136.	इन्दिरापुरम योजना ज्ञानखण्ड-3	दुकान भूखण्ड	CP-19	37.35	180000.00	-	6.72
137.	इन्दिरापुरम योजना ज्ञानखण्ड-3	दुकान भूखण्ड	CP-20	37.35	180000.00	-	6.72
138.	इन्दिरापुरम योजना शक्तिखण्ड-4	मल्टीप्लैक्स भूखण्ड	--	6000.00	190000.00	-	1140.00
139.	राजेन्द्रनगर योजना, सै0-5	आवासीय भूखण्ड	5/62.	245.02	50000.00	-	12.25
140.	सूर्यनगर योजना	आवासीय भूखण्ड	A-241/4	357.07	97000.00	-	34.64
141.	ब्रिज विहार योजना	आवासीय भूखण्ड	C-45/9	48.19	53000.00	-	2.55
142.	ब्रिज विहार योजना	आवासीय भूखण्ड	C-31/01	65.64	53000.00	-	3.48
143.	वैशाली योजना सेक्टर-2	कन्वीनियेन्ट शॉपिंग भूखण्ड	CS-1	380.12	145500.00	-	55.31
144.	वैशाली योजना सेक्टर-3	कन्वीनियेन्ट शॉपिंग भूखण्ड	CS-2	349.85	138000.00	-	48.28
145.	वैशाली योजना सैक्टर-3	सामुदायिक केन्द्र भूखण्ड	--	1840.50	97000.00	-	178.53
146.	वैशाली योजना सैक्टर-6	सामुदायिक केन्द्र भूखण्ड	--	2609.00	92000.00	-	240.03
147.	वैशाली योजना सैक्टर-6	ओल्ड एज होम भूखण्ड	--	2454.00	92000.00	-	225.77
148.	कर्पूरीपुरम योजना	आर्ट गैलरी भूखण्ड	--	548.52	45000.00	-	24.68
149.	कर्पूरीपुरम योजना	होटल भूखण्ड	--	1007.00	90000.00	-	90.63
150.	कर्पूरीपुरम योजना	ओल्ड एज होम भूखण्ड	--	2233.05	41000.00	-	91.56
151.	स्वर्णजयन्तीपुरम योजना	आवासीय भूखण्ड	C-178F	90.00	35000.00	-	3.15
152.	स्वर्णजयन्तीपुरम योजना	आवासीय भूखण्ड	E-77	120.23	35000.00	-	4.21
153.	स्वर्णजयन्तीपुरम योजना	आवासीय भूखण्ड	E-91	90.00	35000.00	-	3.15
154.	स्वर्णजयन्तीपुरम योजना	आवासीय भूखण्ड	E-92	131.28	35000.00	-	4.59
155.	स्वर्णजयन्तीपुरम योजना	आवासीय भूखण्ड	E-95	154.56	35000.00	-	5.41
156.	स्वर्णजयन्तीपुरम योजना	आवासीय भूखण्ड	E-96	90.00	35000.00	-	3.15
157.	स्वर्णजयन्तीपुरम योजना	आवासीय भूखण्ड	E-97	90.00	35000.00	-	3.15
158.	स्वर्णजयन्तीपुरम योजना	आवासीय भूखण्ड	E-107	90.00	35000.00	-	3.15
159.	स्वर्णजयन्तीपुरम योजना	आवासीय भूखण्ड	E-108	90.00	35000.00	-	3.15
160.	स्वर्णजयन्तीपुरम योजना	आवासीय भूखण्ड	E-109	90.00	35000.00	-	3.15
161.	स्वर्णजयन्तीपुरम योजना	आवासीय भूखण्ड	E-110	90.00	35000.00	-	3.15
162.	स्वर्णजयन्तीपुरम योजना	आवासीय भूखण्ड	E-111	111.76	35000.00	-	3.91

क्र. सं.	योजना का नाम	सम्पत्ति का प्रकार	सम्पत्ति संख्या	क्षेत्रफल (वर्ग मी.)	न्यूनतम आरक्षित दर (₹ प्रति वर्गमी.)	न्यूनतम आरक्षित मूल्य (₹ लाख में)	धरोहर राशि (₹ लाख में)
1	2	3	4	5	6	7	8
163.	स्वर्णजयन्तीपुरम योजना	आवासीय भूखण्ड	E-112	151.22	35000.00	-	5.29
164.	स्वर्णजयन्तीपुरम योजना	आवासीय भूखण्ड	E-113	90.00	35000.00	-	3.15
165.	स्वर्णजयन्तीपुरम योजना	आवासीय भूखण्ड	E-114	90.00	35000.00	-	3.15
166.	स्वर्णजयन्तीपुरम योजना	आवासीय भूखण्ड	E-115	90.00	35000.00	-	3.15
167.	स्वर्णजयन्तीपुरम योजना	आवासीय भूखण्ड	E-140	90.00	35000.00	-	3.15
168.	स्वर्णजयन्तीपुरम योजना	आवासीय भूखण्ड	E-141	90.00	35000.00	-	3.15
169.	स्वर्णजयन्तीपुरम योजना	आवासीय भूखण्ड	E-142	90.00	35000.00	-	3.15
170.	स्वर्णजयन्तीपुरम योजना	आवासीय भूखण्ड	E-142 A	92.67	35000.00	-	3.24
171.	स्वर्णजयन्तीपुरम योजना	आवासीय भूखण्ड	E-154	90.00	35000.00	-	3.15
172.	स्वर्णजयन्तीपुरम योजना	आवासीय भूखण्ड	E-155	90.00	35000.00	-	3.15
173.	स्वर्णजयन्तीपुरम योजना	आवासीय भूखण्ड	E-156	90.00	35000.00	-	3.15
174.	स्वर्णजयन्तीपुरम योजना	आवासीय भूखण्ड	E-156 A	88.98	35000.00	-	3.11
175.	स्वर्णजयन्तीपुरम योजना	आवासीय भूखण्ड	E-157 A	109.30	35000.00	-	3.83
176.	स्वर्णजयन्तीपुरम योजना	आवासीय भूखण्ड	E-157	88.94	35000.00	-	3.11
177.	स्वर्णजयन्तीपुरम योजना	आवासीय भूखण्ड	E-158	90.00	35000.00	-	3.15
178.	प्रताप विहार सै0-12 पी-ब्लॉक	व्यवसायिक भूखण्ड	400.00	P/C-01	74000.00	-	29.60
179.	पटेलनगर डी-ब्लॉक	वयोस्क भूखण्ड	--	116.84	92000.00	-	10.75
180.	अम्बेडकर रोड डिस्ट्रिक्ट सैन्टर	व्यवसायिक भूखण्ड	AC-18	300.20	135000.00	-	40.53
181.	अम्बेडकर रोड डिस्ट्रिक्ट सैन्टर	व्यवसायिक भूखण्ड	AC-10	186.18	135000.00	-	25.13
182.	अम्बेडकर रोड डिस्ट्रिक्ट सैन्टर	व्यवसायिक भूखण्ड	AC-20	300.20	135000.00	-	40.53
183.	अम्बेडकर रोड डिस्ट्रिक्ट सैन्टर	व्यवसायिक भूखण्ड	AC-22	335.08	135000.00	-	45.24
184.	अम्बेडकर रोड डिस्ट्रिक्ट सैन्टर	व्यवसायिक भूखण्ड	AC-17	348.09	135000.00	-	46.99
185.	अम्बेडकर रोड डिस्ट्रिक्ट सैन्टर	व्यवसायिक भूखण्ड	AC-07	296.97	135000.00	-	40.09
186.	अम्बेडकर रोड डिस्ट्रिक्ट सैन्टर	व्यवसायिक भूखण्ड	AC-08	210.92	135000.00	-	28.47
187.	अम्बेडकर रोड डिस्ट्रिक्ट सैन्टर	व्यवसायिक भूखण्ड	AC-02	280.00	135000.00	-	37.80
188.	अम्बेडकर रोड डिस्ट्रिक्ट सैन्टर	व्यवसायिक भूखण्ड	AC-13	202.05	135000.00	-	27.28
189.	अम्बेडकर रोड डिस्ट्रिक्ट सैन्टर	व्यवसायिक भूखण्ड	AC-04	295.16	135000.00	-	39.85
190.	अम्बेडकर रोड डिस्ट्रिक्ट सैन्टर	व्यवसायिक भूखण्ड	AC-05	311.03	135000.00	-	41.99
191.	तुलसी निकेतन योजना	व्यवसायिक भूखण्ड	C-1	1230.27	54000.00	-	66.43
192.	यू. पी. बार्डर पॉकेट ए	दुकान भूखण्ड	109	13.75	150000.00	-	2.06
193.	यू. पी. बार्डर पॉकेट ए	दुकान भूखण्ड	110	20.35	150000.00	-	3.05
194.	यू. पी. बार्डर पॉकेट ए	दुकान भूखण्ड	114	13.75	150000.00	-	2.06
195.	यू. पी. बार्डर पॉकेट ए	दुकान भूखण्ड	119	13.75	150000.00	-	2.06
196.	यू. पी. बार्डर पॉकेट ए	दुकान भूखण्ड	120	13.75	150000.00	-	2.06
197.	यू. पी. बार्डर पॉकेट ए	दुकान भूखण्ड	S-3	10.80	150000.00	-	1.62
198.	यू. पी. बार्डर पॉकेट ए	दुकान भूखण्ड	S-53	10.00	150000.00	-	1.50
199.	यू. पी. बार्डर पॉकेट ए	दुकान भूखण्ड	S-35	13.75	150000.00	-	2.06
200.	यू. पी. बार्डर पॉकेट ए	दुकान भूखण्ड	S-43	13.75	150000.00	-	2.06

गाजियाबाद विकास प्राधिकरण

GHAZIABAD DEVELOPMENT AUTHORITY

गाजियाबाद प्राधिकरण की विभिन्न योजनाओं में स्थित सम्पत्तियों को नीलामी द्वारा आवंटन हेतु आवेदन पत्र
Application Form for Allotment of Plots in various Schemes of GDA by Auction

खुली बोली के माध्यम से प्रतिभाग हेतु

आवेदन पत्र संख्या :

Application Form No.

1. आवेदक का नाम:
Name of the Applicant (in block letters)
2. पिता/पति/का नाम:
Father/Husband's Name:
3. यदि बोली स्वयं या कम्पनी/फर्म/सोसाइटी या ट्रस्ट द्वारा दी जा रही है।
Whether bid is offered for self or company or society or firm or trust etc.
 - ए. यदि बोली स्वयं या कम्पनी/फर्म/सोसाइटी या ट्रस्ट द्वारा दी जा रही है तो उक्त कम्पनी/फर्म/सोसाइटी या ट्रस्ट में आवेदक का पद एवं बोली दिये जाने हेतु एथोरिटी लैटर एवं बोर्ड रैज्यूलेशन लैटर भी तकनीकी बिड के साथ संलग्न करना होगा।
a. If tender is offered for company or society or firm or trust the status of person un that company, society, firm or trust authorization letter and board resolution for submitting the lender should be submitted along with technical bid.
 - बी. यदि बोली स्वयं या कम्पनी/फर्म/सोसाइटी या ट्रस्ट द्वारा दी जा रही है तो उक्त कम्पनी/फर्म/सोसाइटी या ट्रस्ट का निबन्धन प्रमाण-पत्र भी साथ संलग्न अविनार्य होगा।
b. If tender is offered for company or society or firm or trust its registration certificate should be produced.
4. उम्र :
Age :
5. पूरा पता :
Full Address:
 - ए. स्थायी पता:
(a) Permanent Address
 - बी. पत्र-व्यवहार का पता:
(b) Correspondence Address
- सी. टेली फोन नं० : मोबाईल नं० :
(c) Telephone No./: Mobile No.:
6. व्यवसाय:
Occupation:
7. भुगतान प्लान का विवरण
Payment of the Plan adopt
सम्पत्ति का प्रकार
Type of Property
1. सम्पत्ति संख्या: 2. सम्पत्ति का क्षेत्रफल:
Property Number Area of Property (sq. mts.)
2. योजना एवं ब्लॉक/सेक्टर :
Name of the Colony & Sector
3. नीलामी में प्रतिभाग करने का माध्यम.....
Way of Participation in Auction
4. नीलामी की तिथि
Date of Auction
5. जमा धरोहर राशि का विवरण
Details of earnest money deposited
6. गाजियाबाद विकास प्राधिकरण की रसीद संख्या दिनांक.....
GDA'S Reciept No. date

घोषणा Declaration

मैं अधोहस्ताक्षरी घोषणा करता हूँ/करती हूँ कि मैंने इस नीलामी में एक आवेदक के रूप में अपने/अपनी कम्पनी/संस्था/फर्म/ट्रस्ट की ओर से उक्त सम्पत्ति के नीलामी द्वारा आवंटन किये जाने हेतु गाजियाबाद विकास प्राधिकरण के नियम एवं शर्तों के अन्तर्गत आवेदन किया है। मैंने उक्त नीलामी हेतु प्राधिकरण द्वारा निर्धारित विवरण पुस्तिका में उल्लिखित सभी नियम व शर्तों को भली प्रकार पढ़ एवं समझ लिया है एवं मैं इन सभी नियम व शर्तों से सहमत हूँ। मैं अवशेष मूल्य की धनराशि एवं अन्य धनराशि प्रोफार्मा पर निर्धारित शर्तों के अधीन जमा करते हुए अपने स्वयं के व्यय पर प्राधिकरण द्वारा निर्धारित समय में सम्पत्ति का विक्रय विलेख करा लूँगी/लूँगा।

I the undersigned being one fo the applicants in the auction, as mentioned above and hereby apply on my behalf of the applicant above named to the Ghaziabad Development Authority, Ghaziabad for allotment of the property described above, under the Ghaziabad Development Authority rules. I have read and understood all the condition mentioned in the brochure of tender and hereby unequivocally accept the same. I the intending purchaser(s) will pay the balance of the cost and other amounts and be executed with the sale deed in the prescribed form in accordance with the said conditions at my own cost within such period as my be decided by the Authority.

दिनांक
Dated

आवेदक के हस्ताक्षर
Signature of the bidder

प्रतिहस्ताक्षरित
Countersigned by
(प्रभारी अधिकारी व्यवसायिक)
(Officer in-charge commercial)

पदनाम
On his/her own behalf/on behalf of the applicant

नोट-धारक-(iv) के अनुसार शपथ-पत्र के साथ पहचान पत्र की प्रति भी संलग्न किया जाना आवश्यक होगा।

राजपत्रित
अधिकारी/नोटरी
पब्लिक द्वारा
सत्यापित फोटो

Paste a passport size
photo attested by
GazettedOfficer/
Public Notary

Cost ₹ 1100/-



गाजियाबाद विकास प्राधिकरण

I.S.O. 9001-2015 एवं I.S.O. 14001-2015 प्रमाणित संस्था

विकास पथ, गाजियाबाद, उत्तर प्रदेश

हेल्पलाइन न.: 0120-4418384 एस.एम.एस.: 9990988004

ई-मेल : helplinegda@gmail.com  : Gda Ghaziabad  : @gdagzb

website : gdaghaziabad.in

एक सुन्दर शहर.....हमारा संकल्प